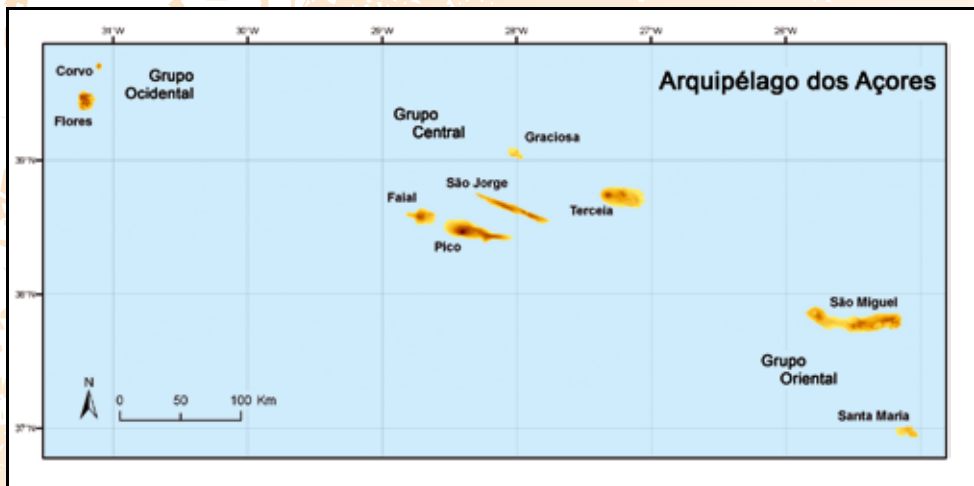


| | |
|---|----|
| À descoberta dos Açores | 02 |
| Contributos para a sustentabilidade turística | 04 |
| Atividades na natureza e de aventura nos Açores | 05 |
| Grupo Central | 16 |
| Faial | 18 |
| Graciosa | 21 |
| Pico | 24 |
| São Jorge | 28 |
| Terceira | 33 |
| Grupo Ocidental | 36 |
| Corvo | 38 |
| Flores | 40 |
| Grupo Oriental | 44 |
| Santa Maria | 46 |
| São Miguel | 49 |
| Contactos úteis | 60 |

À DESCOBERTA DOS AÇORES



Os Açores apresentam uma forte identidade geográfica traduzida, quer na paisagem, quer no seu património natural e cultural. As regiões periféricas, predominantemente naturais e com forte identidade cultural, como é o caso dos Açores, têm no turismo alternativo o novo paradigma que permite contribuir para um desenvolvimento sustentável. O relevo acidentado, as paisagens naturais e culturais diversificadas, a riqueza do património natural, a omnipresença do oceano, o exotismo e a tranquilidade conferem a este destino uma atratividade impar para os visitantes. A riqueza do seu património turístico permite oferecer aos turistas múltiplas oportunidades desde umas férias tranquilas ao desfrutar de inúmeras atividades de natureza e aventura.

Constituído por nove ilhas agrupadas em três grupos (Central, Ocidental e Oriental), o Arquipélago dos Açores é um território insular disperso, com identidade própria, no qual, cada grupo e mesmo ilha se complementam, pelo que para conhecer os Açores nunca será visitar uma ilha, pois existem muitas identidades complementares e diversidade na oferta turística.

Num território disperso, as ligações entre as ilhas apresentam uma importância determinante tanto para a população local como para os

visitantes. Todas as ilhas apresentam ligações regulares de avião e algumas de barco, podendo ainda os visitantes recorrer às empresas marítimo-turísticas para se deslocarem entre as ilhas dentro do mesmo grupo. Para as deslocções terrestres, existe a opção de recorrer aos transportes públicos, ao serviço de táxi, ao aluguer de automóvel ou aos transportes prestados por algumas empresas de animação turística, agências de viagem ou empreendimentos turísticos.

Para chegar aos Açores as opções são mais reduzidas, a grande aventura será chegar de veleiro, outros optam por uma curta visita passando pelo território em barco de cruzeiro, mas a opção principal é via aérea com chegada aos diversos aeroportos com ligação internacional.

Qualquer que seja a opção do visitante, a chegada aos Açores oferece um panorama único quando se avistam as ilhas verdejantes que se destacam no azul imenso do Oceano Atlântico. A singularidade e a beleza deste território cativam os turistas. As expectativas iniciais são, geralmente, superadas e a maioria dos visitantes rapidamente descobre que há muito mais para conhecer e fazer do que inicialmente esperavam.

Este guia visa apresentar de forma sistemática e simples, as potencialidades das ilhas açorianas para o turismo na natureza e de aventura, destacando informação relevante para o planeamento de viagens dos turistas e dos praticantes de desportos na natureza. Defendendo um modelo de turismo sustentável, pretende-se promover uma maior consciencialização ambiental e a procura de férias ativas, nas quais se privilegia o contato com a natureza e a cultura local. Nesta perspetiva, foram deliberadamente excluídas atividades na natureza com maior impacto nomeadamente atividades terrestres motorizadas e alguns desportos náuticos.

O guia destina-se aos visitantes e à população local, que pretendam praticar as atividades em autonomia, ou recorrer aos serviços das empresas marítimo-turística ou de animação turística, dividindo-se em três secções:

- Na primeira são apresentadas as potencialidades dos Açores para a prática de atividades, agrupadas entre as de mar e as terrestres.

- Na segunda parte as ilhas são tratadas individualmente. Para além de se indicarem as atividades que podem ser realizadas, é apresentada informação sobre a oferta de serviços de animação turística e uma síntese sobre o património cultural, no qual se incluem as principais festividades.



Subida à montanha do Pico

- Na última parte apresenta-se uma listagem com as empresas de animação turística e marítimo-turística com os serviços que prestam e um conjunto de contatos úteis e endereços da Internet com informação relevante.

Como a oferta de serviços de animação turística está em constante evolução, é de esperar que existam alterações de alguns contatos e que venham a surgir novas empresas e serviços.



Observação de cetáceos

As atividades de turismo na natureza e de aventura têm perigos associados, pelo que os praticantes devem adotar boas práticas e usar os equipamentos adequados às condições locais e às próprias competências. Devem também informar-se sobre os locais, a meteorologia e o estado do mar, consoante aplicável. Apesar de os autores e a ART apresentarem a informação tão atualizada e correta quanto possível, não assumem responsabilidade por ocorrências ou danos resultantes do uso da informação constante neste guia.

CONTRIBUTOS PARA A SUSTENTABILIDADE TURÍSTICA

Os Açores têm vindo a apostar num modelo turístico que assenta nas potencialidades do território para oferecer um produto genuíno e de qualidade e tem como pressupostos o desenvolvimento endógeno e sustentado. Esta sustentabilidade está condicionada pelo adequado ordenamento do território, mas depende igualmente da ação dos diversos agentes turísticos, dos residentes e dos turistas.

Os visitantes podem contribuir para minimizar os impactos negativos e para valorizar os positivos, adoptando práticas como:

- Respeitar a cultura e as tradições locais.
- Adquirir preferencialmente produtos e serviços locais.
- Informar-se sobre o meio ambiente, a flora e a fauna local.
- Se praticar actividades de forma autónoma informar-se sobre as restrições e condicionantes e solicitar as autorizações necessárias.
- Respeitar as restrições e condicionantes ambientais.
- Não contribuir para espalhar espécies infestantes.
- Preferir atividades com menor impacto ambiental e não realizar atividades com forte impacto em áreas sensíveis.
- Não sair dos trilhos, fechar as cancelas e não

atravessar campos cultivados.

- Evitar perturbar a fauna, fotografando à distância recorrendo a teleobjetivas.
- Não fazer fogo, nem deitar fora beatas acesas.
- Não contaminar lagoas e ribeiras, evitando deitar águas com champô ou outros detergentes.
- Respeitar os outros visitantes, controlar o ruído e não deixar resíduos.
- Não atirar lixo para o mar.
- Se realizar mergulho obtenha uma flutuabilidade neutra e evite contato com o fundo oceânico, em especial com as barbatanas, e não traga recordações do fundo marinho.
- Privilegiar e recomendar as empresas que promovam um código de boa conduta e a educação ambiental.
- Denunciar infrações ambientais cometidas pelas empresas.
- Recolher a informação estritamente necessária em papel, privilegiando o canal Internet e evitando a proliferação de folhetos.
- Preferir estadias mais prolongadas e deslocar-se entre as ilhas preferencialmente de barco que é um meio de transporte com menor impacto que o avião.
- “Da natureza não deixe mais do que pegadas e não traga mais do que fotografias”.



ATIVIDADES NA NATUREZA E DE AVENTURA NOS AÇORES

Os Açores apresentam condições excepcionais para a prática de atividades na natureza e de aventura, tratando-se de um território diversificado e com grande potencial, especialmente para atividades no mar e em terra. O clima ameno permite partir à descoberta das ilhas em diferentes épocas do ano e, se a meteorologia se revelar mais instável, existe sempre a possibilidade de conhecer o património e a cultura locais, não esquecendo a excelente gastronomia.

Embora a oferta seja constante na maioria das ilhas, cada uma delas oferece os seus nichos particulares. Nas Flores destacam-se os passeios pedestres, os passeios de barco, o mergulho e o canyoning; no Corvo o mergulho e a observação de aves; no Faial a vela e a observação de cetáceos; na Graciosa o mergulho; no Pico o montanhismo e a observação de cetáceos; em S. Jorge os percursos pedestres, o surf e o canyoning; e na Terceira os passeios de barco, o geoturismo e o golfe. No que concerne ao grupo Oriental, assumem especial importância em São Miguel o geoturismo, a observação de cetáceos e

os passeios pedestres e em Santa Maria os passeios de barco e o mergulho.

As exigências para a prática destas atividades são distintas, sendo na sua maioria acessíveis a qualquer um que pretenda iniciar-se na atividade ou apenas vivenciar uma experiência nova e inesquecível. Para os mais experientes, o campo de ação também é muito vasto. Os praticantes em autonomia devem certificar-se que possuem as competências e os equipamentos adequados, devendo também informar-se sobre as condições locais, no sentido de evitar incidentes indesejáveis. O enquadramento por guias e especialistas locais é recomendado aos visitantes, quer para garantir maior segurança na prática das atividades, quer pela oportunidade para descobrirem os segredos das ilhas e ficarem a conhecer melhor a natureza e a cultura local. Nas diferentes ilhas existem já serviços, prestados por empresas de animação turística, que permitem a prática destas atividades com enquadramento por técnicos qualificados, existindo uma lista dessas empresas na última parte deste guia.

ATIVIDADES E SERVIÇOS POR ILHA

| Atividade | FAIAL | GRACIOSA | PICO | S. JORGE | TERCEIRA | FLORES | CORVO | S. MIGUEL | S. MARIA |
|-----------------------------|-------|----------|------|----------|----------|--------|-------|-----------|----------|
| Observação de Cetáceos | ** | * | ** | - | * | - | - | ** | - |
| Natação com golfinhos | ** | - | ** | - | * | - | - | * | - |
| Passeios de barco | ** | ** | ** | * | ** | ** | * | ** | ** |
| Vela | * | - | * | - | * | - | - | * | - |
| Mergulho | ** | ** | ** | * | ** | * | * | ** | ** |
| Pesca lúdica | ** | ** | ** | * | ** | * | * | ** | * |
| Passeios de caiaque | * | * | - | - | * | * | - | * | * |
| Surf, SUP e bodyboard | * | - | - | * | * | - | - | * | - |
| Passeios pedestres | * | * | ** | * | * | * | * | ** | * |
| Montanhismo | - | - | ** | - | - | - | - | - | - |
| Geoturismo | ** | * | ** | - | ** | * | * | ** | * |
| Observação de aves | * | * | * | * | * | * | * | * | - |
| Passeios de bicicleta e BTT | * | * | * | - | * | - | - | * | - |
| Passeios a cavalo | * | - | * | - | * | - | - | * | * |
| Canyoning | - | - | - | * | - | * | - | * | * |
| Escalada e rapel | - | - | * | - | * | - | - | * | * |
| Golfe | - | - | - | - | * | - | - | ** | - |

Legenda: Produtos potenciais: -


Oferta de serviços: *


Alguma **

Diversificada ***

ATIVIDADES NA NATUREZA E DE AVENTURA NOS AÇORES

As atividades com potencial nos Açores são sumariamente caracterizadas neste guia, estando agrupadas nas de mar e nas em terra. As actividades aéreas não são aqui apresentadas pelo fato de haver pouca procura e oferta, apesar do parapente já apresenta alguma expressão e existem sites e guias especializados.

 **ATIVIDADES NO MAR:** Observação de cetáceos, natação com golfinhos, passeios de barco, vela, mergulho, pesca lúdica, passeios de caiaque, surf, SUP, bodyboard e windsurf.

 **ATIVIDADES TERRESTRES:** Passeios pedestres, montanhismo, geoturismo, observação de aves, passeios de bicicleta e BTT, passeios a cavalo, canyoning, escalada, golfe, espeleologia, orientação e multiatividades de aventura.

OBSERVAÇÃO DE CETÁCEOS

A observação de cetáceos é uma atividade de animação e educação ambiental, devidamente regulamentada nos Açores, que inclui a observação de baleias e golfinhos. Nas águas do Arquipélago ocorrem cerca de um terço das 81 espécies de cetáceos que existem no mundo.

Após dois séculos de caça à baleia, que terminou na década de 1980, estes mamíferos voltam a contribuir de forma significativa para a economia local, mas agora através de uma atividade sustentável. A observação de cetáceos tornou-se mesmo a atividade de animação ambiental mais desenvolvida e com maior projeção nos Açores.

As ilhas do Pico e do Faial são os principais centros para observação de cetáceos, existindo várias empresas devidamente licenciadas e que cumprem o código de conduta estabelecido. Contudo, também existe oferta destes serviços noutras ilhas, nomeadamente na ilha Terceira.

A saída para o mar é precedida por um briefing onde se explica aos visitantes como se irá desenrolar a atividade e quais as características das espécies que poderão ser avistadas. As empresas conseguem garantir elevadas margens de sucesso recorrendo a observadores instalados nas antigas vigias de baleia, que estão em contato permanente com os técnicos das empresas quer em terra quer nas embarcações.

Para além da atividade proporcionar um passeio no mar e a fruição de momentos inesquecíveis, decorrentes da observação destes enormes mamíferos e dos singulares espetáculos proporcionados pelos cardumes de golfinhos, ao participar nestas actividades está a contribuir para a economia local e para a preservação destas espécies, que são atualmente um dos símbolos de conservação do meio marinho.

Como complemento da observação de cetáceos, os visitantes podem ainda descobrir todo um património riquíssimo em redor da caça à baleia, visitando as vigias, os diversos museus e as antigas fábricas e estações de traíóis.



NATAÇÃO COM GOLFINHOS

Atualmente existem diversas empresas que oferecem programas direcionados para a natação com golfinhos, proporcionando a muitos visitantes uma vivência inesquecível. Contudo, esta é uma atividade que deve ser feita de forma controlada, respeitando as regras estabelecidas, de modo a minimizar potenciais impactos negativos que podem ocorrer, em especial sobre as espécies de golfinhos residentes e em grupos acompanhados por crias.

Esta atividade desenrola-se à superfície das águas profundas que rodeiam as ilhas e, geralmente, os barcos posicionam-se no sentido em que se move o grupo de golfinhos, de forma a dar tempo para que se entre na água, devidamente equipados com tubo, máscara e barbatanas, esperando-se pela passagem do grupo que, esporadicamente interage com quem está na água. Se pretende praticar esta atividade, procure uma empresa que apresente a preocupação em reduzir o impacto junto dos animais, nomeadamente recorrendo a embarcações e grupos pequenos e que não pratique esta atividade em simultâneo com outras.



PASSEIOS DE BARCO

Pela proximidade e diversidade das ilhas, o Arquipélago dos Açores e, em particular o Grupo Central, é um território excelente para realizar passeios de barco. Com estes passeios o visitante tem oportunidade de descobrir pequenos recantos e singularidades da costa das ilhas e de fruir das panorâmicas sobre as ilhas a partir do vasto oceano que as rodeia. Em praticamente todas as ilhas existem serviços prestados por empresas marítimo-turísticas, que dispõem de embarcações a motor destinadas a levar os visitantes a passear, quer em redor das ilhas, quer em passeios inter-ilhas. Os turistas poderão inscrever-se em saídas programadas pelas empresas ou constituir um grupo para realizar uma visita mais personalizada, que poderá incluir a observação de aves marinhas ou uma saída ao pôr-do-sol.



VELA

Pela sua localização no meio do Atlântico Norte, os Açores são um importante porto de passagem para os veleiros que realizam a travessia atlântica, levando a que uma ilha pacata como o Faial seja bastante cosmopolita. Atualmente existem marinas em sete ilhas do arquipélago, e embora a oferta seja ainda reduzida, já é possível recorrer a serviços para fazer passeios em veleiro ou alugar uma embarcação por diversos dias, com ou sem skipper.

A disponibilidade de marinas e a proximidade das cinco ilhas do Grupo Central conferem a este território condições excelentes para a prática desta atividade, permitindo explorar a experiência fascinante de navegar num veleiro no meio do Oceano Atlântico.



Mergulho

Pela sua localização e génese geológica, os Açores apresentam grande potencial para a prática do mergulho. Os locais de mergulho localizam-se em zonas costeiras, onde podem existir grutas, cavidades, fundos rochosos ou de areia, em baixas litorais que se encontram a poucos metros da superfície e em bancos oceânicos, elevações bruscas em zonas de grandes profundidades. Existem também várias embarcações afundadas e vestígios arqueológicos acessíveis ao mergulhador.

A maioria dos locais de mergulho dos Açores situa-se em zonas costeiras, mas alguns dos locais mais emblemáticos encontram-se muito afastados da costa, em montes submarinos de origem vulcânica, que emergem de grandes profundidades até quase à superfície.

A riqueza em fauna e flora, a beleza dos fundos, a excelente visibilidade e a temperatura amena das águas levam a que os Açores sejam considerados, por muitos, como um dos melhores destinos de mergulho do Atlântico Norte. A diversidade de espécies, a dimensão dos cardumes e a frequência com que se observam alguns peixes de grande dimensão, são fatores que constituem um forte atrativo para os mergulhadores. Os Açores apresentam-se como um destino excepcional, tanto para os aficionados do mergulho, como para aqueles que pretendem iniciar-se na modalidade ou realizar cursos com certificação internacional.

A época mais favorável para o mergulho nos Açores é no período de Maio a Outubro. A temperatura da água do mar varia entre os 17°C e os 24°C, sendo mais elevada nos meses de Agosto e Setembro. É de destacar que, normalmente, se encontram condições de muito boa visibilidade na coluna de água, sendo comum atingir os 30 metros.

Em praticamente todas as ilhas do arquipélago existem centros de mergulho onde se pode alugar equipamento e ter acompanhamento no planeamento e execução do mergulho. Nestes é possível fazer desde o baptismo de mergulho, para aqueles que pretendem ter uma primeira experiência da atividade, até mergulhos em locais com diferentes características e graus de dificuldade, sendo que, em alguns, são também promovidos cursos com alguma regularidade. Atualmente existem três câmaras hiperbáricas operacionais no arquipélago, uma em cada grupo, nas ilhas de São Miguel, Faial e Flores.

Embora o mergulho seja um dos produtos de animação turística mais desenvolvidos nos Açores, o manancial de desenvolvimento ainda é muito vasto, nomeadamente no que se refere a mergulho científico e técnico ou a mergulho em zonas mais distantes da costa, em especial nos bancos Princesa Alice e D. João de Castro.



Dada a fragilidade dos ecossistemas marinhos, é essencial que o mergulhador adote regras de conduta responsável de modo a minimizar os potenciais impactos negativos da sua presença. Estes incluem a adoção de uma boa técnica de mergulho, o uso correto dos equipamentos e acessórios e a minimização da perturbação ou danos à flora, fauna e formações geológicas marinhas.

Para mais informação pode recorrer a diversas publicações, consultar o sítio de Internet em www.horta.uac.pt/scubaazores, ou solicitar informação nos centros de mergulho.



PESCA LÚDICA

A pesca lúdica, que consiste na captura de espécies marinhas sem fins comerciais, inclui a pesca de lazer, a pesca desportiva, a pesca turística e a pesca submarina. Genericamente, a pesca lúdica pode ser praticada em todas as ilhas do Grupo Central, existindo serviços de apoio em todas elas, sendo exigido que os prestadores de serviços estejam licenciados para o exercício de atividades marítimo-turísticas. A atividade é regulamentada pelo DLR n.º 9/2007/A, de 19 de Abril, e pelo Despacho Normativo 62/2007, de 21 de Dezembro.

O mar dos Açores apresenta uma grande diversidade de fundos marinhos que proporcionam habitat a mais de 500 espécies de peixes. A riqueza em fauna, a vasta zona exclusiva e o facto de nunca se ter verificado a sobre exploração dos seus recursos, leva a que os Açores apresentem uma enorme potencialidade para a pesca lúdica. A curto prazo os turistas vão ainda poder experimentar a vivência da pesca marítima comercial, um produto novo oferecido por algumas empresas de pesca comercial.



Pesca turística

A pesca turística costeira pode ser exercida de terra ou de embarcação, existindo diversas modalidades que se podem praticar nos Açores. Recorrendo aos serviços de empresas especializadas, conhecedores dos melhores lugares e das condições propícias, é de esperar um dia de pesca inesquecível. Os praticantes podem optar pela pesca de corrico, a pesca de fundo, a pesca com zagaia, ou a pesca com poppers, sendo que cada uma representa uma arte diferente e permite capturas de espécies específicas.

Pesca desportiva

Este tipo de pesca, designado igualmente por pesca grossa (big game fishing), é realizado com recurso a embarcações próprias. Nos Açores existem empresas especializadas neste tipo de pesca, especialmente nas ilhas do Faial e da Terceira.

Os Açores são famosos, junto da comunidade de pescadores desportistas mundial, por serem das regiões onde se pescam os maiores espadins azuis, mas existem outras espécies apreciadas como o atum ou o tubarão. A grande profundidade dos fundos oceânicos muito próximos da costa permite que mesmo saídas curtas sejam muito proveitosas.

Pesca submarina

A pesca, ou caça submarina, é uma atividade de captura manual de espécies marinhas, sem fins comerciais, em flutuação ou por mergulho em apneia, não sendo permitida a utilização de qualquer aparelho de respiração artificial. Outras restrições incluem a obrigatoriedade de utilização de bóia de sinalização, a proibição de pescar a menos de 300m de portos e a menos de 100m de locais utilizados para banhos e a proibição da prática noturna. A captura é limitada a um máximo de 2 crustáceos e 10 peixes ou polvos, por indivíduo. Não é permitida a captura de mero (*Epinephelus marginatus*) e de lapas (todas as espécies do género *Patella*).

Devido à boa visibilidade, temperatura amena das águas e enorme riqueza em peixe junto à costa, os Açores são indiscutivelmente um destino de eleição para os adeptos da pesca submarina.

ATIVIDADES NA NATUREZA E DE AVENTURA NOS AÇORES

CAIAQUE DE MAR

Uma forma mais aventureira e ativa de descobrir a costa das ilhas é utilizando caiaques de mar. Algumas empresas dispõem de embarcações para alugar, permitindo aos visitantes partirem à descoberta da costa em autonomia. A prática desta modalidade está muito condicionada pelo estado do mar. É fundamental partir sempre em grupo, não se afastar da costa, levar mantimentos, água, colete e meios de comunicação.

Para os mais experientes, podem ser realizadas travessias entre as ilhas (solicitando as devidas autorizações) e fazer explorações que se podem prolongar por vários dias. Contudo, esta ainda é uma atividade pouco desenvolvida nos Açores, existindo poucas embarcações, informação limitada e reduzido apoio logístico organizado.



SURF, SUP E BODYBOARD



Os Açores contam com alguns locais reconhecidos para a prática de surf e bodyboard. Embora a ondulação seja normalmente consistente e existam algumas praias de areia, a maioria dos spots são recomendados apenas para praticantes experientes, pela sua localização em zonas bastante rochosas ou em praias de calhau. Assim, os praticantes devem aferir se os spots são adequados ao seu nível e informar-se sobre os perigos existentes em cada local.

Existem spots para a prática desta modalidade em todas as ilhas, sendo São Miguel e a Terceira as ilhas com maior número e diversidade de locais referenciados, seguindo-se a ilha do Faial. Contudo, um dos lugares mais místicos fica na Fajã da Caldeira de Santo Cristo, em São Jorge.

O SUP (*Stand Up Paddle Surfing*) é uma atividade recente na região, mas com potencial significativo.

Devido à temperatura amena da água (média 21°C) e à regularidade da vaga, os meses mais propícios para a prática são Setembro e Outubro.

Embora recente no arquipélago já começa a existir alguma oferta da prática de SUP (*Stand Up Paddle*) que tem excelentes condições para prática em todas as ilhas.

WINDSURF E KITESURF

Embora o windsurf seja uma atividade com grande potencial para ser praticado nos Açores, ainda existem poucos adeptos e a oferta de serviços é limitada. O windsurf é praticado principalmente nas praias e áreas abrigadas do Arquipélago. O kitesurf é um desporto muito recente nos Açores, com grande potencial de desenvolvimento, em particular para praticantes mais experientes devido à escassez de praias com bons areais que favoreçam a aprendizagem.

É de destacar a Praia Grande na Terceira (Praia da Vitória) que apresenta excelentes condições para a prática quer de windsurf quer de kitesurf.





PASSEIOS PEDESTRES



A realização de percursos pedestres, com objetivos de lazer, desportivos ou de interpretação ou exploração ambiental, é uma prática em forte crescimento, sendo reconhecidamente uma das que tem maiores benefícios para o bem-estar e saúde dos praticantes.

Os Açores são um destino por excelência para a prática de passeios pedestres, em especial devido à beleza das suas paisagens, caracterizadas pelos relevos vulcânicos e a omnipresença do verde da vegetação e do azul do oceano.

O Governo Regional e as autarquias têm vindo a constituir uma rede de percursos classificados, devidamente divulgada e sinalizada com marcações internacionais, o que facilita a sua realização em autonomia. Estes percursos resultam da recuperação de antigos trilhos, que se desenvolvem predominantemente em meio natural ou rural. Em 2012, existem cerca de 73 percursos distribuídos pelas ilhas dos Açores, mas a oferta tende a ser ampliada. Pode-se obter mais informações nas delegações de turismo locais, onde estão disponíveis folhetos dos percursos e nos sítios na Internet disponíveis em www.trails-azores.com e em www.zoomazores.com.

Embora a segurança nestes percursos seja elevada, é fundamental não descuidar o fato de o estado do tempo nos Açores poder variar muito rapidamente e de, em altitude, ser frequente a ocorrência de precipitação e de nevoeiro. Desta forma é indispensável consultar previamente as previsões do estado de tempo, partir preferencialmente em grupo, levar vestuário e calçado adequado, informar alguém sobre o percurso a realizar e levar água e mantimentos. No percurso é indispensável fechar as cancelas que abrir, não deixar lixo, seguir sempre as marcações, não recolher amostras de rochas ou plantas e não perturbar o gado.

Algumas empresas fornecem serviços de guias ou apenas de transporte para acesso e regresso dos percursos. Em alternativa, o transporte pode ser feito pelo serviço de táxis. Por vezes, as empresas de animação turística oferecem serviços com guias locais em percursos não sinalizados. Muitos destes percursos não são fáceis de descobrir e de seguir.



MONTANHISMO

A atividade de montanhismo nos Açores está essencialmente associada à ascensão ao vulcão do Pico que, com os seus 2351 metros de altitude, é o ponto mais elevado de Portugal.

A ascensão pode ser realizada durante todo o ano e por qualquer pessoa que tenha determinação e resistência para caminhar por um trilho muito íngreme, vencendo um desnível de 1150 metros. O percurso pode ser realizado em autonomia, mas recomenda-se o acompanhamento por um guia local que, para além de aumentar a segurança, permite conhecer melhor a evolução geológica e o ecossistema local.



GEOTURISMO

Localizado numa região de contato de três placas litosféricas, o Arquipélago dos Açores faz parte de uma extensa cordilheira de montanhas submarinas (a Crista Média Atlântica), resultante das forças da geodinâmica interna, com a ascensão de magma à superfície através de manifestações vulcânicas. A sua formação relativamente recente e as progressivas erupções vulcânicas repercutem-se no modelado, caracterizado por relevos acentuados e estruturas vulcânicas bastante preservadas. No seu conjunto, os Açores possuem uma riqueza de manifestações geológicas e de ecossistemas, complexos e frágeis, com elevado interesse ecológico e turístico. Para além dos vulcões bastante preservados, existem outros que abateram, formando caldeiras espetaculares.

Em termos de turismo geológico, as ilhas complementam-se, pois todas elas apresentam fenómenos e património vulcanológico distinto e ímpar. Entre os geomonumentos mais interessantes contam-se, no Faial o vulcão dos Capelinhos com os seus vestígios de uma erupção muito recente, na Terceira o Algar do Carvão e as Furnas do Enxofre, na Graciosa a impressionante furna do enxofre, nas Flores destaca-se a Rocha dos



Bordões, no Corvo o Caldeirão e na ilha do Pico, para além da gruta das Torres, temos o magistral vulcão do Pico que culmina aos 2351 metros de altitude num pequeno cone vulcânico que sobressai da paisagem lunar da cratera central com cerca de 700 m de diâmetro.

Em relação a equipamentos naturais geotermiais destacam-se as Termas do Carapacho, na ilha Graciosa e as termas das Furnas e Ferraria, na ilha de São Miguel.

É de salientar ainda o potencial para a espeleologia e para o espeleísmo nas cavidades vulcânicas, quer de algares vulcânicos, quer de tubos de lava. A observação de alguns fenómenos vulcânicos submersos é possível com

recurso ao mergulho, incluindo tubos de lava submersos, alguns vulcões submarinos e mesmo atividade vulcânica. Apesar de toda esta riqueza o número de guias especializados e de programas direcionados para o geoturismo é ainda reduzido. A constituição do Geoparque Açores (www.azoresgeopark.com) reveste-se de grande importância para a promoção do geoturismo e a valorização e gestão sustentada dos geossítios que são abundantes e diversificados.

OBSERVAÇÃO DE AVES

A atividade de observação de aves no Arquipélago dos Açores, embora ainda pouco divulgada, é promissora em resultado da possibilidade de observar uma grande variedade de espécies numa paisagem natural de grande beleza. Para além de algumas espécies endémicas, é possível observar espécies residentes e muitas espécies migratórias. Entre as aves mais emblemáticas facilmente observadas contam-se o milhafre (*Buteo buteo rothschildi*), o cagarro (*Calonectris diomedea borealis*), o garajau comum (*Sterna hirundo*) e o garajau rosado (*Sterna dougallii*). Em todas as ilhas estão identificados locais privilegiados para a observação de aves. Para mais informações recomenda-se a consulta do sítio na Internet disponível em: <http://azores.seawatching.net>.

Esta atividade pode ser feita durante todo o ano, observando-se que os visitantes com este objectivo visitam o arquipélago principalmente de Agosto a Dezembro.





PASSEIOS DE BICICLETA E BTT

À primeira vista o relevo acentuado das ilhas pode parecer uma condicionante à prática desta actividade. Contudo, o relevo constitui um atractivo para os mais motivados e preparados fisicamente, existindo inúmeras alternativas para os que apreciam percursos menos exigentes, ao longo dos planaltos ou das zonas costeiras baixas. Outra possibilidade consiste em recorrer aos serviços de uma empresa para garantir o transporte para um ponto mais elevado e depois desfrutar da descida, atravessando campos ou bosques, redescobrimo panorâmicas que se estendem mar adentro.

A bicicleta é a forma mais interessante para descobrir o território, destacando-se, no Grupo Central, a área da paisagem protegida da vinha do Pico classificada como Património Mundial pela UNESCO.

Para actividades mais radicais, como o *downhill*, as possibilidades são imensas, mas ainda existem poucos praticantes e informação limitada para o visitante sobre os percursos mais interessantes.



PASSEIOS A CAVALO

Todas as ilhas dos Açores apresentam uma forte tradição associada ao cavalo, que foi utilizado durante muitas décadas como meio de transporte e nas touradas, em particular na ilha Terceira. Atualmente existem diversos centros hípicas que se dedicam essencialmente à criação de cavalos e à promoção de aulas de equitação. Alguns destes centros oferecem também visitas guiadas às suas instalações e passeios em charretes ou a cavalo.



O passeio a cavalo é uma forma interessante de conhecer as ilhas, descobrindo paisagens e recantos, a galope ou em serenos passeios. Algumas empresas apresentam programas, quer para os mais experientes, quer para iniciados nesta actividade. Para os que não têm experiência de equitação é necessária uma actividade de contacto com o cavalo e os passeios têm sempre o acompanhamento de guia.

ATIVIDADES NA NATUREZA E DE AVENTURA NOS AÇORES

CANYONING

O canyoning é uma atividade desportiva e de lazer que consiste na descida de cursos de água encaixados e com fortes declives, recorrendo a rapel, saltos, destreps ou tobogãs para transpor os obstáculos. Esta atividade de água e de montanha permite descobrir paisagens fascinantes e inclui uma componente lúdica muito atrativa.

Nos Açores, as ilhas das Flores e S. Jorge apresentam excelentes condições para a prática de canyoning, existindo diversos percursos equipados com diferentes níveis de dificuldade. Existem ainda bons percursos em São Miguel e Santa Maria. As grandes verticalidades e as cascatas para o mar, características particulares de alguns percursos açorianos, constituem uns dos principais atrativos deste novo destino de canyoning.

Devido à abundância de água e a um clima ameno é possível praticar esta atividade durante quase todo o ano, sendo o melhor período entre Abril e Outubro, embora sempre condicionado ao estado de tempo e ao caudal das ribeiras.

Esta atividade pode ser praticada por especialistas em autonomia, ou por outras pessoas que recorram aos serviços de empresas locais. Para grupos em autonomia é essencial informarem-se adequadamente sobre os percursos, levarem o equipamento adequado, comunicarem para onde vão e consultarem as condições meteorológicas e do estado do mar, quando a saída for condicionada pelo mesmo.

Esta é uma atividade recente nos Açores, pelo que a informação e os serviços são ainda escassos, sendo expetável que a situação se modifique rapidamente. Está prevista a edição de um guia de percursos de canyoning em 2013 e é possível obter informação junto de empresas locais especializadas e no site www.zoomazores.com.



ESCALADA, RAPEL E MULTIATIVIDADES

A escalada é uma atividade pouco desenvolvida na maioria das ilhas, sendo que apenas está explorado o potencial para a prática da escalada desportiva em pequenas falésias de rocha basáltica, na sua maioria localizadas junto ao mar.

Na ilha Terceira existem mais de uma centena de pequenas vias equipadas distribuídas por três locais e nas ilhas de São Jorge, Pico e São Miguel encontram-se já algumas escolas de escalada devidamente equipadas.

Existem ainda programas de animação turística que incluem esta atividade e várias brochuras com as vias de escalada equipadas que podem ser obtidas na sede da ART ou na associação "Os Montanheiros".

Algumas empresas disponibilizam atividades de rapel, sendo que em São Jorge é possível serem realizadas em cascatas.

Encontram-se também no Arquipélago Parques Aventura onde é possível praticar multiatividades, nomeadamente slide, rapel e tirolesa.



GOLF

Os Açores têm algum potencial para a prática do golfe, em particular pela segurança e tranquilidade do destino e pelas vantagens ambientais, já que é um território onde a água não é propriamente um problema e os campos são facilmente integrados na paisagem envolvente, geralmente constituída por bosques ou pastos verdejantes.

A oferta desta actividade é, no entanto, bastante restrita, existindo apenas três campos de golfe, um na Terceira e dois em São Miguel. Contudo, está em construção um campo no Faial e projetado outro para o Pico.

Nos últimos anos, a Direcção Regional de Turismo em colaboração com a Associação de Turismo em Espaço Rural tem vindo a promover uma modalidade de golfe alternativo designada por golfe de pastagem ou golfe rústico. Esta actividade desportiva e educacional, bastante mais sustentável que o golfe clássico, praticada em pastagens sem gado, ou noutros terrenos com erva baixa, poderá contribuir para diversificar e ampliar a oferta turística dos Açores.

Alguns empreendimentos de turismo no espaço rural passaram a oferecer este serviço disponibilizando equipamento, acompanhamento de especialistas e mesmo espaços preparados para a prática da modalidade.

Para obter mais informação sobre a oferta deste serviço consulte a tabela dos serviços e empresas no final deste guia ou o ZoomAzores (www.zoomazores.com), ou contate as delegações de turismo locais e os quiosques de turismo da Associação Regional de Turismo.



GRUPO CENTRAL

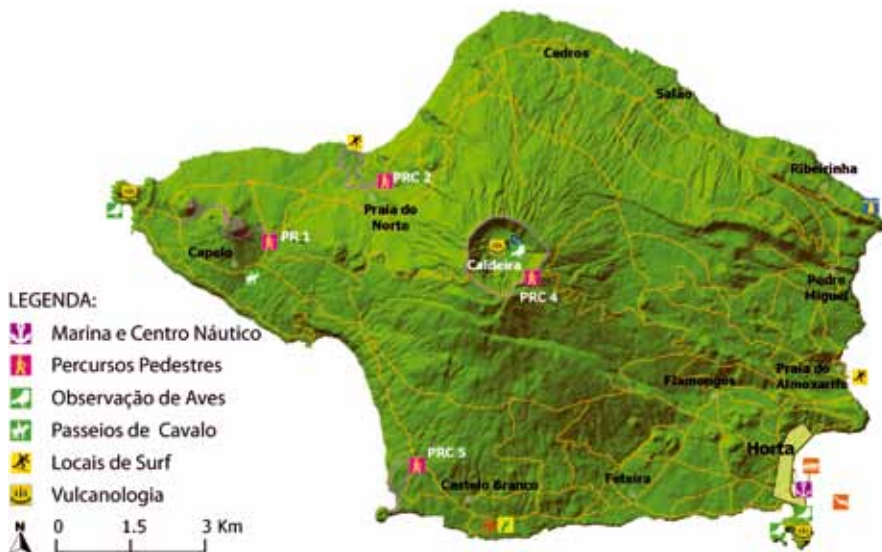
Ligações Aéreas Diretas

| | FAIAL | PICO | S. JORGE | GRACIOSA | TERCEIRA |
|------------|-------|------|----------|----------|----------|
| FAIAL | - | | | | ✈ |
| PICO | | - | | | ✈ |
| S. JORGE | | | - | | ✈ |
| GRACIOSA | | | | - | ✈ |
| TERCEIRA | ✈ | ✈ | ✈ | ✈ | - |
| S. MIGUEL | ✈ | ✈ | ✈ | ✈ | ✈ |
| S. MARIA | | | | | |
| FLORES | ✈ | | | | ✈ |
| CORVO | ✈ | | | | ✈ |
| MADEIRA | | | | | |
| CONTINENTE | ✈ | ✈ | | | ✈ |
| EUROPA | | | | | ✈ |
| E.U.A. | | | | | ✈ |



Ligações Marítimas: A ligação marítima entre as ilhas do grupo Central é assegurada pelas empresas Transmaçor e Atlânticoline, podendo também os interessados recorrer aos serviços das empresas de animação turística que muitas vezes providenciam transportes marítimos inter-ilhas.

- **Transmaçor:** Garante ligação entre as ilhas do triângulo (Faial, Pico, São Jorge) durante todo o ano, sendo na época alta (Maio a Outubro) reforçada a ligação entre estas três ilhas, e operacionalizada a ligação com as restantes ilhas do grupo Central.
- **Atlânticoline:** Providencia ligação entre todas as ilhas durante a época alta e destas ilhas com as dos outros grupos, transportando tanto passageiros como viaturas.



Embora com apenas 173 km², o Faial é das ilhas mais procuradas e mais cosmopolitas dos Açores, sendo o seu porto famoso entre os velejadores que atravessam o Atlântico Norte. A ilha é dominada pelo vulcão central, que atinge o máximo de altitude aos 1031 metros no Cabeço Gordo e que deu origem à deslumbrante Caldeira, com quase dois quilómetros de diâmetro. A oeste, no vulcão dos Capelinhos, encontram-se testemunhos da mais recente erupção com grandes proporções nos Açores, ocorrida em 1957 e 1958.

A grande maioria dos cerca de 15 mil habitantes da ilha reside na costa este da ilha, em especial na cidade da Horta, onde se concentra a maioria da oferta de alojamento e empresas de animação turística. O Faial é igualmente conhecido pelo Peter Café Sport que, desde 1918, veio ganhando projeção mundial, primeiro entre o iatismo internacional e, posteriormente, também junto dos turistas que afluem cada vez mais a esta ilha.

O Faial é das ilhas do Grupo Central com melhores praias de areia, em particular, as praias de Almojarife, do Porto Pim e do Norte, sendo igualmente de destacar a sua vista privilegiada para a ilha do Pico.

Principais atividades: Observação de cetáceos, mergulho, pesca lúdica, passeios de barco e percursos pedestres.

Principais atrações: Cidade da Horta, Vulcão e Centro de Interpretação dos Capelinhos, Caldeira, Museus, Peter Café Sport, vista para o Pico, praias e piscinas naturais.

Destques património e cultura: Na cidade da Horta, são vários os exemplos de património construído que valem a pena visitar. Destes destacam-se as fortificações de defesa, como sejam o Forte de Santa Cruz e o Forte de São Sebastião. Na Espalamarca existem dois moinhos de vento recuperados. Em termos de museus, destacam-se o Centro do Mar (Fábrica da Baleia), o Museu de Scrimshaw (no piso superior Peter Café Sport), o Museu da Horta, o Centro de Interpretação do Vulcão dos Capelinhos e a Casa Manuel de Arriaga.

As principais festividades são a Semana do Mar no Faial (1ª semana de Agosto), as Festas do Espírito Santo (Maio a Setembro), a Festa de São João no Faial (24 de Junho) e as Festas da Nª Senhora das Angústias na freguesia das Angústias (6º Domingo depois da Páscoa).

Como chegar: O aeroporto internacional da Horta é uma importante porta de entrada de visitantes, mas muitos recorrem às diversas ligações de barcos de passageiros, para se deslocarem entre as principais ilhas do Grupo Central, ou mesmo com os outros grupos. As ligações mais frequentes ligam a Horta à vila da Madalena na ilha do Pico em cerca de 30 minutos. A marina da Horta é especialmente famosa entre os velejadores que realizam a travessia do Atlântico Norte.

ATIVIDADES NO MAR

O Faial é o principal centro de atividades no mar do Grupo Central. Ao longo do porto e da marina existem diversas empresas que promovem actividades marítimo-turísticas muito diversificadas, sendo as mais procuradas a observação de cetáceos, o mergulho, os passeios de barco, a pesca turística e a pesca desportiva (*big game fishing*).

Para quem quiser fazer passeios de caiaque ou windsurf é possível alugar equipamentos. Para os adeptos de surf, os locais mais interessantes são a Praia do Norte ou da Fajã a norte do Faial e a Praia de Almoxarife.

Observação de cetáceos: As ilhas do Faial e do Pico foram, durante décadas, os principais centros baleeiros dos Açores. A observação de cetáceos para fins turísticos iniciou-se no Faial, sendo nesta ilha e na do Pico que a oferta deste produto se encontra mais estruturada.

Mergulho: Os principais locais de mergulho na costa do Faial estão concentrados nas proximidades da cidade da Horta, em especial na costa sul e este, mas as empresas locais realizam mergulhos igualmente no canal Faial – Pico e na costa oeste do Pico. A Horta é igualmente o ponto de partida para a visita a um dos melhores lugares de mergulho dos Açores, o banco Princesa Alice. Contudo, este local não é facilmente visitado já que só é possível com bom estado do mar e com um número mínimo de mergulhadores experientes.

Vela: A vela é também uma oportunidade mesmo para quem não tem barco, sendo possível recorrer a serviços para fazer passeios em veleiro por algumas horas, ou alugar uma embarcação por uma semana, com ou sem skipper, e assim visitar as ilhas do Grupo Central.





ATIVIDADES TERRESTRES

O Faial apresenta boas alternativas para atividades terrestres. As principais são os percursos pedestres, o geoturismo e a observação de aves. Entre as outras atividades incluem-se os passeios de bicicleta e BTT e os passeios a cavalo.

Percursos Pedestres: No Faial existem quatro percursos sinalizados, sendo três circulares. O PRC4 circunda a enorme Caldeira criada pelo abatimento do cone principal de um grande vulcão. É frequente esta região estar coberta de nuvens, pelo que o melhor é verificar a nebulosidade e optar por subir à Caldeira num dia mais limpo. O trilho inicia-se no final da estrada que sobe a encosta este do vulcão. O programa mais atrativo inclui o acesso de carro até à Cratera, a realização do percurso pedestre em redor da mesma e o regresso à Horta em bicicleta.

PERCURSOS PEDESTRES SINALIZADOS NA ILHA DO FAIAL (fonte:www.trails-azores.com)

| ID | PERCURSO | DIFICULDADE | EXTENSÃO | DURAÇÃO |
|------|---------------------------------|-------------|----------|---------|
| PR1 | Capelo – Capelinhos | Médio | 7 km | 2h30 |
| PRC2 | Rocha da Fajã | Médio | 5,5 km | 2h30 |
| PRC4 | Caldeira | Médio | 8 km | 2h30 |
| PRC5 | Rumo ao Morro de Castelo Branco | Fácil | 4 km | 1h30 |

Geoturismo: A ilha do Faial é bastante rica em termos de testemunhos da actividade vulcânica, acessíveis ao visitante. Para além do magnífico vulcão da Caldeira, encimado por uma caldeira que, no topo tem cerca de 2 km de diâmetro, para oeste existe um alinhamento de cones vulcânicos relativamente recentes, que termina no Vulcão dos Capelinhos. Este último é resultante da erupção de um vulcão submarino, ocorrida entre Setembro de 1957 e Outubro de 1958. Junto ao antigo farol foi recentemente construído um moderno centro de interpretação de vulcanologia, com diversas exposições e informação multimédia, direcionado para relatar a história geológica das ilhas e em particular da erupção dos Capelinhos. O morro do Castelo Branco e o Monte da Guia, na zona sudoeste da ilha, são também evidências do vulcanismo do Faial que merecem uma visita. O Monte da Guia, zona de paisagem protegida, incorpora um cone submarino (Caldeira do Inferno), e está ligado à cidade por um istmo.

Observação de aves: Os principais locais referenciados para a observação de aves na ilha do Faial são na Horta, incluindo o Monte da Guia, a praia de Porto Pim e o porto comercial. Embora a zona húmida da Caldeira possa ser local de ocorrência de algumas aves menos comuns, não é permitido aceder ao local, por ser uma reserva integral. O vulcão dos Capelinhos é também uma zona que proporciona a observação de aves marinhas.



Com apenas 62 km² e um pouco menos de cinco mil habitantes, a Graciosa é a ilha mais pequena e mais isolada do Grupo Central. Classificada como Reserva da Biosfera da UNESCO (2007), esta ilha apresenta um clima menos húmido que a maioria das outras ilhas, pelo fato de ser menos montanhosa.

O relevo pouco acidentado facilitou a construção de uma rede de estradas que permite circular facilmente por toda a ilha. A paisagem predominantemente rural é caracterizada por um povoamento disperso, com aldeias de casario branco e muitos moinhos de vento, pelos campos de pastagem e, a norte, pelos currais de vinha. A parte oriental é dominada por um relevo vulcânico com 405 metros de altitude e uma grande caldeira em cujo centro existe a impressionante Furna do Enxofre.

Principais atividades: Mergulho, geoturismo e turismo termal.

Principais atrações: Centro histórico da Vila de Santa Cruz da Graciosa, Furna do Enxofre, diversas grutas lávicas, uma costa muito recortada e Ilhéu da Baleia.

Destques património e cultura: Do património construído, destacam-se o centro histórico da Vila de Santa Cruz da Graciosa, o centro urbano da Vila da Praia, a designada arquitectura da água, resultado da necessidade de captar e armazenar água para fazer face às épocas mais secas e exemplos bem conservados da arquitetura doméstica tradicional. Também são de interesse os moinhos de vento e os currais de vinha localizados na orla litoral, destacando-se a zona do Barro Vermelho.

Em termos de festividades destacam-se as Festas do Espírito Santo (Maio a Setembro), o Carnaval e as Festas do Senhor Santo Cristo dos Milagres (2ª semana de Agosto).

Turismo Termal: Existem condições para turismo termal nas Termas do Carapacho, localizadas à beira-mar e com águas que oscilam entre os 35°C e os 40°C, de 1 de Maio a 30 de Setembro.

Como chegar: A ilha conta com ligações aéreas diretas com a Terceira e São Miguel e ligações marítimas esporádicas com a Terceira e São Jorge. Na época alta, estas ligações marítimas englobam as restantes ilhas do grupo Central, serviço que é também muitas vezes prestado por empresas marítimo-turísticas.

ATIVIDADES NO MAR

A Graciosa é conhecida especialmente por ser excelente para o mergulho, destacando-se a fantástica visibilidade das suas águas e a qualidade dos serviços prestados. Embora poucas, as empresas marítimo-turísticas da Graciosa oferecem uma boa variedade de serviços que, para além do mergulho, incluem os passeios de barco, a observação de cetáceos, a pesca e os passeios de caiaque. Nesta ilha existem quatro locais referenciados para a prática de surf: Lagoa, Cachorro, Ribeira da Areia e Calhau Miúdo.

Mergulho: Na Graciosa estão acessíveis mais de 30 locais de mergulho, de vários tipos e com diferentes graus de dificuldade. Os principais locais de mergulho são de rápido acesso e localizam-se na zona costeira, permitindo observar uma grande variedade de fauna e flora marinhas, incluindo algumas espécies pelágicas. Existem dois locais que permitem fazer mergulho em naufrágios, o Terceirense e o Corvo. Nesta ilha também podem ser realizados mergulhos a grutas lávicas submersas.

ATIVIDADES TERRESTRES

Embora exista potencial para outras atividades, como os passeios de bicicleta e de BTT, as principais atividades terrestres na Graciosa são os percursos pedestres, o geoturismo e a observação de aves.

Percursos Pedestres: Na ilha existem três percursos sinalizados, todos eles relativamente curtos e fáceis, sendo o percurso em redor da Caldeira circular.

PERCURSOS PEDESTRES SINALIZADOS NA ILHA DA GRACIOSA (fonte:www.trails-azores.com)

| ID | PERCURSO | DIFICULDADE | EXTENSÃO | DURAÇÃO |
|------|------------------------------------|-------------|----------|---------|
| PR1 | Serra Branca - Praia | Fácil | 7 km | 2h30 |
| PRC2 | Volta à Caldeira- Furna do Enxofre | Fácil | 9 km | 3h00 |
| PR3 | Baía da Folga | Fácil | 2,1 km | 1h00 |

Geoturismo: Os principais destaques na ilha Graciosa em termos de património geológico são a Caldeira, a Furna do Enxofre e algumas grutas lávicas. A costa da ilha é muito recortada e a estrutura geomorfológica na baía a este do farol da Ponta da Barca, apresenta uma configuração muito parecida com uma baleia vista de perfil, pelo que é conhecida pelo Ilhéu da Baleia.

O vulcão da Caldeira tem no seu interior uma caldeira elíptica, com cerca de 1,6 km de diâmetro maior, no fundo da qual se encontra a mais importante cavidade vulcânica da ilha, a Furna do Enxofre (G1). Esta furna, uma das mais imponentes cavidades do arquipélago, de elevado interesse paisagístico, é considerada única no panorama vulcano-espeleológico internacional, com 80 metros de altura e 194 metros de comprimento máximo. No seu interior, sob um tecto abobadado quase perfeito onde se observam secções exemplares de prismas lávicos, existe um lago de águas frias, ao lado uma fumarola com lama e outras emanações gasosas. O acesso é feito por uma torre com cerca de 37 metros de altura. Existe uma pequena casa de apoio ao turista e o acesso é condicionado ao pagamento de uma pequena taxa.

Embora existam várias grutas lávicas as mais acessíveis para o visitante são a Furna da Maria Encantada (G2), a Furna do Abel (G3) e a Furna d'Água (G4).

Observação de aves: A ilha Graciosa é particularmente interessante para a observação de aves marinhas, nomeadamente, no Ilhéu da Praia e na zona costeira próxima do Ilhéu de Baixo. Outros locais com potencial são os portos de Santa Cruz e da Praia e a orla costeira desde Luz a Ponta da Barca. Para além da observação de espécies mais comuns, tem sido reportada a observação de algumas espécies raras. Destas destaca-se o Painho-de-monteiro (Oceanodromamonteiroi) que é uma ave marinha endémica do ilhéu da Praia.



Centro da Vila de Santa Cruz da Graciosa



Com 445 km² o Pico é a maior ilha do Grupo Central, destacando-se igualmente pelo seu impressionante vulcão-montanha do Pico que culmina aos 2351 metros de altitude. Esta ilha foi o principal centro baleeiro no período auge da caça ao cachalote, mas conseguiu ultrapassar uma fase de declínio económico que resultou na cessação da caça, com a valorização turística associada à observação de cetáceos.

A paisagem a ocidente da ilha é caracterizada por uma planície costeira formada por escoadas lávicas. Nesta planície, a perseverança e esforço humano desbravou o solo rochoso, criando pequenos campos de solo rodeados por muros de pedra, nos quais foi desenvolvida a cultura da vinha. Nesta paisagem de currais vinhateiros na orla do mar desenvolveu-se a cultura do vinho verde, apurado durante os séculos com ajuda dos frades Franciscanos, das Carmelitas e dos Jesuítas. Ao ser classificada pela UNESCO como Património da Humanidade, esta paisagem cultural ganhou um estatuto merecido e permitiu chamar a atenção para a necessidade de preservação da paisagem, estritamente associada a uma forma de exploração agrária, que só poderá ser sustentável com o envolvimento da população local e com o desenvolvimento da atividade turística.

Principais atividades: Observação de cetáceos, montanhismo (ascensão ao Pico), geoturismo, mergulho e passeios pedestres.

Principais atrações: Montanha, Paisagem Cultural da Vinha do Pico, património baleeiro.

Destques património e cultura: O Pico apresenta um importante património associado a duas atividades económicas históricas da ilha: a cultura da vinha e a baleação. No património associado à caça à baleia destacam-se algumas vigias e os museus dos Baleeiros, nas Lajes, e o museu da Indústria da Baleia, em São Roque.

Em relação à cultura do vinho, para além da própria paisagem classificada como Património da Humanidade, são de destacar o Museu do Vinho, na Madalena e diverso património associado à produção vinícola constituído por moinhos, poços de maré, casas tradicionais, solares, adegas, rolapipas, entre outros.

Em termos de festividades destacam-se a Semana dos Baleeiros nas Lajes (última semana de Agosto), a Festa das Vindimas (2ª semana de Setembro), as Festas do Espírito Santo (Maio a

Setembro), a Festa da Santa Maria da Madalena na Madalena (20 a 23 de Julho), as Festas Cais Agosto em São Roque (último fim-de-semana de Julho) e a Festa do Bom Jesus Milagroso em São Mateus (6 de Agosto).

Como chegar: O Pico apresenta boas ligações aéreas com as principais ilhas dos Açores e algumas ligações com o continente. Devido à sua centralidade, esta ilha apresenta excelentes ligações regulares de barco com as ilhas do Faial e de São Jorge e menos frequentes com a Terceira.

Para os iatistas existem três bons portos de abrigo na ilha (Madalena, São Roque e Lajes), mas apenas uma marina localizada nas Lajes do Pico.



ATIVIDADES NO MAR

A vila das Lajes é o principal centro para a prática de atividades náuticas na ilha, mas existem igualmente bons serviços na vila da Madalena e alguns na vila de S. Roque. A observação de cetáceos, a natação com golfinhos, os passeios de barco, o mergulho, a pesca e a vela, são atividades com serviços organizados na ilha. Quanto ao surf existem dois locais referenciados: Cachorro e Barca.

Observação de cetáceos: As ilhas do Pico e do Faial foram, durante décadas, os principais centros baleeiros dos Açores. A ilha do Pico foi pioneira na observação de cetáceos para fins turísticos, sendo nesta ilha e na do Faial onde a oferta deste produto se encontra mais estruturada.

Vela: A prática da vela é possível mesmo para quem não tem barco, recorrendo a serviços para fazer passeios em veleiro por algumas horas ou alugando uma embarcação por uma semana, com ou sem skipper, e assim visitar as ilhas do Grupo Central.

Mergulho: Em termos de mergulho, existem vários locais sendo os principais localizados na costa Oeste, no canal Faial - Pico e na costa sul. Dada a génese da ilha, existem boas oportunidades de observar as particularidades geológicas submersas. O Pico, à semelhança do Faial, é igualmente um importante ponto de partida para um dos locais mais emblemáticos de mergulho nos Açores – o Banco Princesa Alice. De destacar ainda que, nos últimos anos, algumas empresas passaram a oferecer mergulho com tubarões, podendo este ser realizado em apneia.





ATIVIDADES TERRESTRES

O Pico apresenta condições excelentes para a prática de atividades terrestres. Desde logo é a única ilha que proporciona condições para a prática de montanhismo, mas tem excelentes alternativas para passeios pedestres, para o geoturismo e para a observação de aves. Nos últimos anos têm sido equipados diversas paredes naturais de escalada, proporcionando excelentes condições para a prática desta modalidade. Entre as outras atividades possíveis incluem-se os passeios de bicicleta e BTT e os passeios a cavalo. No extremo Este da ilha, na freguesia da Piedade, existe um centro hípico que oferece serviços de passeio a cavalo devidamente enquadrados.

Montanhismo: A ascensão ao Pico, com 2351 metros de altitude, pode ser realizada durante todo o ano e por qualquer pessoa que tenha determinação e resistência para caminhar por um trilho muito íngreme, vencendo um desnível de 1150 metros. O percurso pode ser realizado em autonomia, mas recomenda-se o acompanhamento por um guia local que, para além de aumentar a segurança, permite conhecer melhor a evolução geológica e o ecossistema local. Algumas empresas prestam este serviço e nas delegações de turismo pode solicitar uma lista dos guias.

O percurso inicia-se junto à Casa da Montanha, localizada na encosta Oeste da montanha, aos 1220 metros de altitude. O acesso ao local é feito pela estrada para o Cabeço das Cabras. Antes de iniciar a caminhada é necessário realizar o registo na Casa da Montanha. Embora com boas condições de visibilidade o caminho seja relativamente fácil de seguir, existindo mesmo alguns postes de sinalização, com nevoeiro, ou à noite, facilmente se sai do caminho. A nebulosidade varia muito rapidamente, sendo comum a montanha estar total ou parcialmente coberta por nuvens, existindo maior probabilidade de ter melhor visibilidade nos períodos da manhã e ao fim da tarde. No Inverno pode nevar na parte superior da montanha e a neve permanecer por alguns dias. Embora, para muitos, a subida seja, aparentemente, o maior desafio, há que ter em consideração que, geralmente, as principais dificuldades ocorrem na descida.

A ascensão até ao bordo da cratera principal (2250 m) demora cerca de 2h30, sendo necessário contornar pela direita o relevo para entrar na cratera. A partir daí é necessário vencer mais 125 metros de desnível para chegar ao cume do pequeno cone vulcânico que sobressai da cratera, o Piquinho, subindo por um trilho íngreme. A ascensão a este cone é condicionada, estando estabelecido um número limite de visitantes diário. Para os mais aventureiros é possível pernoitar na cratera (necessário levar tenda ou saco bivaque e solicitar autorização), apreciando o pôr-do-sol durante a ascensão e o nascer do sol no cume.

Percursos Pedestres: No Pico existem ainda dez percursos sinalizados e fisicamente bastante menos exigentes que a subida ao Pico. O PR1 e o PR5 permitem visitar parte da paisagem protegida da Vinha do Pico.

PERCURSOS PEDESTRES SINALIZADOS NA ILHA DO PICO (fonte:www.trails-azores.com)

| ID | PERCURSO | DIFICULDADE | EXTENSÃO | DURAÇÃO |
|-------|------------------------------------|-------------|----------|---------|
| PR1 | Caminhos de Santa Luzia | Médio | 10,5 km | 3h00 |
| PR2 | Caminho dos Burros: Vertente Norte | Médio | 8,4 km | 3h30 |
| PR3 | Ponta da Ilha | Difícil | 10 km | 3h00 |
| PR5 | Vinhas da Criação Velha | Fácil | 8 km | 2h00 |
| PR7 | Caminho das Voltas | Fácil | 6,3 km | 2h00 |
| PRC8 | Ladeira dos Moinhos | Fácil | 3,4 km | 1h15 |
| PRC9 | Prainha do Norte | Fácil | 8 km | 2h50 |
| PR10 | Santana - Lajido | Fácil | 8,7 km | 2h50 |
| PRC11 | Calheta do Nesquim | Médio | 12 km | 4h00 |
| PR13 | Lagoa do Capitão | Médio | 9,2 km | 3h00 |

Geoturismo: Para além do impressionante vulcão do Pico, a ilha do Pico é profícua em manifestações do vulcanismo, evidentes na paisagem e facilmente acessíveis ao visitante. Mantos de lava de erupções recentes, designados localmente por mistérios, encontram-se em vários locais da ilha, destacando-se o Mistério da Prainha. Escodas lávicas mais fluidas formaram os “lajidos” do Pico, de que são exemplo os Lajidos de Santa Luzia. Vários cones e crateras são evidentes na ilha, particularmente ao longo da estrada n.º 3, que atravessa o planalto em direcção à Piedade. No planalto central da ilha, existem diversas lagoas destacando-se as do Capitão, do Caiado e do Paul.

Os ilhéus da Madalena (ilhéus em Pé e Deitado), resquícios de um cone vulcânico de erupções submarinas, são evidentes à chegada do barco vindo da Horta para a Madalena.

Na ilha existem numerosas cavidades vulcânicas das quais se destaca a Grutas das Torres, que é o maior tubo lávico dos Açores, com cerca de 5150 metros, e que tem elevado interesse ecológico e geológico. Localizada na freguesia da Criação Velha (Madalena), esta gruta está equipada com um centro de interpretação e uma casa de apoio, sendo apenas uma parte visitável, com recurso a capacetes e frontais. A visita é feita com acompanhamento de um guia, numa extensão de 450 metros e com uma duração aproximada de 45 minutos.

Observação de aves: Na ilha do Pico, vários locais são apontados como proporcionando boas oportunidades para a observação de aves. Destes destacam-se as lagoas da montanha (entre outras as do Capitão, Seca e do Caiado) e as zonas portuárias (Ponta do Arieiro na Madalena, S. Roque, Ponta do Pargo nas Lajes, S. Mateus, São João e a Calheta de Nesquim).



SÃO JORGE



São Jorge é uma ilha de forma alongada (56 km de comprimento por 8 km de largura), constituída por uma cadeia de relevos vulcânicos que atingem o seu ponto mais elevado no Pico da Esperança, aos 1053 metros de altitude. A maioria do seu território situa-se acima dos 500 metros, estando o seu povoamento concentrado nas zonas mais baixas, essencialmente na costa sul, entre as vilas das Velas e da Calheta.

A costa é, em geral, bastante escarpada, sendo que grandes desmoronamentos e escoadas lávicas deram origem a inúmeras fajãs, que são pequenas superfícies aplanadas junto ao mar e que, pela sua beleza e singularidade, são das principais atrações da ilha. São Jorge é ainda conhecida pela qualidade do seu queijo.

Principais atividades: Passeios pedestres, canyoning, surf, mergulho, pesca submarina e geoturismo.

Principais atrações: Fajãs, gastronomia, touradas à corda, cascatas, vista para o Pico, passeios de barco.

Destaques património e cultura: São Jorge apresenta um património natural com elevado valor paisagístico. O património construído, com maior concentração ao longo da costa das Velas à Ribeira Seca, inclui bons exemplos de património civil, agrícola, religioso e militar. Nas fajãs encontram-se pequenos aglomerados de casas com construção tradicional, em muitos casos abandonadas. Da arquitectura de produção destacam-se os moinhos de vento e de água.

A produção do queijo da ilha proporciona aos visitantes a oportunidade de visitar uma das unidades onde se fabrica e cura o famoso queijo de S. Jorge que se produz desde o século XVI.

Em termos de festividades para além das touradas à corda e das Festas do Espírito Santo (Maio a Setembro) é de destacar a Semana Cultural das Velas (1ª semana de Julho), o Festival de Julho na Calheta (2.ª quinzena de Julho), a Romaria à Nossa Senhora do Carmo na Fajã dos Vimes (16 de Julho) e a Romaria do Santo Cristo na Fajã de Santo Cristo (1º Domingo de Setembro).

Como chegar: São Jorge apresenta ligações aéreas com as principais ilhas dos Açores e ligações frequentes de barco com as ilhas do Pico e Faial e menos regulares com a Terceira e esporádicas com a Graciosa. O principal porto de entrada é o das Velas. Contudo, os barcos que ligam esta ilha à Terceira fazem escala no porto da Calheta. O porto das Velas conta com uma pequena marina para apoio à náutica de recreio.

ATIVIDADES NO MAR


Pela dimensão, isolamento e extensão da sua costa, São Jorge é um destino privilegiado para algumas atividades no mar, em particular para os passeios de barco, a caça submarina, o mergulho e o surf. A costa norte da ilha apresenta grande beleza paisagística, pelo que se recomenda um passeio de barco, a partir do pequeno porto da Fajã do Ouvidor, que foi recentemente ampliado. Tal como nas restantes ilhas existe potencial significativo para a prática de caiaque de mar.

Mergulho: São Jorge apresenta excelentes locais de mergulho, que permitem observar impressionantes grutas e arcos submarinos e uma grande riqueza de fauna marinha. Os locais distribuem-se essencialmente na costa sul, sendo contudo os mais famosos nos dois extremos da ilha: na Baixa dos Rosais e no Ilhéu do Topo.

Surf: A ilha também é famosa junto da comunidade de surfistas, em especial devido à reputação de locais como a Fajã dos Cubres e a Fajã de Santo Cristo.

ATIVIDADES TERRESTRES

São Jorge tem condições excepcionais em termos de percursos pedestres e de canyoning. Apresenta também excelentes potencialidades para a realização de percursos de bicicleta e a cavalo, contudo ainda não existem empresas que prestem estes serviços. Existe igualmente algum potencial para a prática de espeleologia e de escalada, estando equipados dois setores de escalada, um junto à Urzelina e outro na Fajã do Ouvidor.



Percursos pedestres: O povoamento das fajãs, muitas delas em locais quase inacessíveis, levou à necessidade de estabelecer uma vasta rede de trilhos ao longo dos vales e das encostas escarpadas. Actualmente, muitas fajãs já são acessíveis por estrada, mas noutras, na maioria abandonadas, só é possível chegar a pé. A recuperação e a sinalização de alguns desses trilhos, permite aos visitantes chegar a alguns destes locais autonomamente.

Entre os trilhos sinalizados, destaca-se o PR1 que permite descer da montanha até à Fajã de Santo Cristo, que é uma fajã acessível apenas a pé ou de moto 4 e que constitui o ex-líbris da ilha, devido à beleza da sua paisagem e riqueza do seu ecossistema. É possível pernoitar no pequeno povoado aí instalado, quer em tenda quer em alojamento local, existindo igualmente um café que serve refeições e onde se podem comer algumas especialidades locais, em particular, as amêijoas apanhadas na pequena lagoa que existe na fajã. O local é ainda um dos melhores spots para a prática de surf, pesca submarina e para o canyoning.

PERCURSOS PEDESTRES SINALIZADOS EM SÃO JORGE (fonte:www.trails-azores.com)

| ID | PERCURSO | DIFICULDADE | EXTENSÃO | DURAÇÃO |
|------|---|-------------|----------|---------|
| PR1 | Serra do Topo - Caldeira Santo Cristo - Fajã dos Cubres | Médio | 10 km | 2h30 |
| PR2 | Serra do Topo - Fajã dos Vimes | Médio | 5 km | 2h30 |
| PR3 | Fajã dos Vimes - Lourais - Fajã de s. João | Médio | 10 km | 3h30 |
| PR4 | Pico do Pedro - Pico da Esperança - Fajã do Ouvidor | Médio | 17 km | 4h00 |
| PRC5 | Fajã de Além | Médio | 6 km | 3h00 |
| PRC6 | Trilho do Norte Pequeno | Médio | 11 km | 3h00 |
| PR9 | Fajã dos Vimes - Fragueira - Portal | Médio | 3,1 km | 1h30 |

Para além destes percursos existem muitos outros que permitem chegar a diversas fajãs abandonadas, em especial na costa norte, mas são difíceis de encontrar e de seguir, pelo que é aconselhável recorrer a um guia. Para quem procura originalidade, é possível realizar um percurso que se tornará inesquecível, a descida às fajãs Redonda e do Sanguinhal, eventualmente com regresso de barco. Para isso é necessário que o mar esteja calmo e recorrer ao serviço de uma empresa que disponibilize um guia para o percurso e um barco a motor para recolha dos participantes na praia de calhau, sendo indispensável nadar até ao barco. A viagem de barco pela costa norte permite a fruição de paisagens majestosas, com encostas íngremes recortadas por impressionantes cascatas.

Geoturismo: Na ilha de S. Jorge são várias as oportunidades para observar evidências da atividade vulcânica. Desde logo, na vila das Velas, se destaca o Morro Grande, resultado de atividade de um vulcão submarino e, no centro da vila, pode-se ver facilmente um arco natural. No centro da ilha, numa paisagem deslumbrante, observa-se um alinhamento de cones que evidenciam um vulcanismo fissural. Na Urzelina, não perder a visita à torre da igreja, que sobreviveu à erupção que, em 1808, destruiu a povoação.

Algumas das fajãs são formadas por escoadas lávicas, como sejam a Fajã das Velas, a Fajã da Calheta, a Fajã do Ouvidor, a Fajã das Pontas e a Fajã da Ribeira da Areia. Outras são detríticas, em zonas com formações mais antigas, constituídas por detritos sedimentares de derrocadas, de que são exemplos a Fajã da Caldeira de Santo Cristo, a Fajã de João Dias, a Fajã dos Cubres e a Fajã dos Vimes.

Observação de aves: A ilha de S. Jorge apresenta vários locais referenciados como proporcionando boas oportunidades para a observação de aves. As áreas significativas com flora indígena, as lagoas, a extensa costa e a forte concentração de aves migratórias, permitem a observação de várias espécies, desde as mais comuns a algumas raridades. Desde logo, as muitas fajãs da ilha têm boas condições, destacando-se a Fajã dos Cubres e a Fajã dos Tijolos. Os dois extremos da ilha, o Topo (vista para o Ilhéu do Topo) e a Ponta dos Rosais, são também locais privilegiados para a observação de aves.

Canyoning: O canyoning em São Jorge é caracterizado pela omnipresença do oceano e pelas grandes verticais, sendo um território ideal para praticantes experientes e adeptos da aventura e descoberta. Para quem quer experimentar esta atividade existem itinerários mais simples, que podem ser realizados com enquadramento de guias qualificados de empresas de animação turística; destes destacam-se os dois braços da ribeira da Caldeira.

Alguns dos itinerários obrigam à saída por mar, com recurso a barco (C13, C14 e C15), sendo que noutros o barco é a melhor solução para regresso, embora com outras possibilidades de saída por terra (C4, C5, C18).

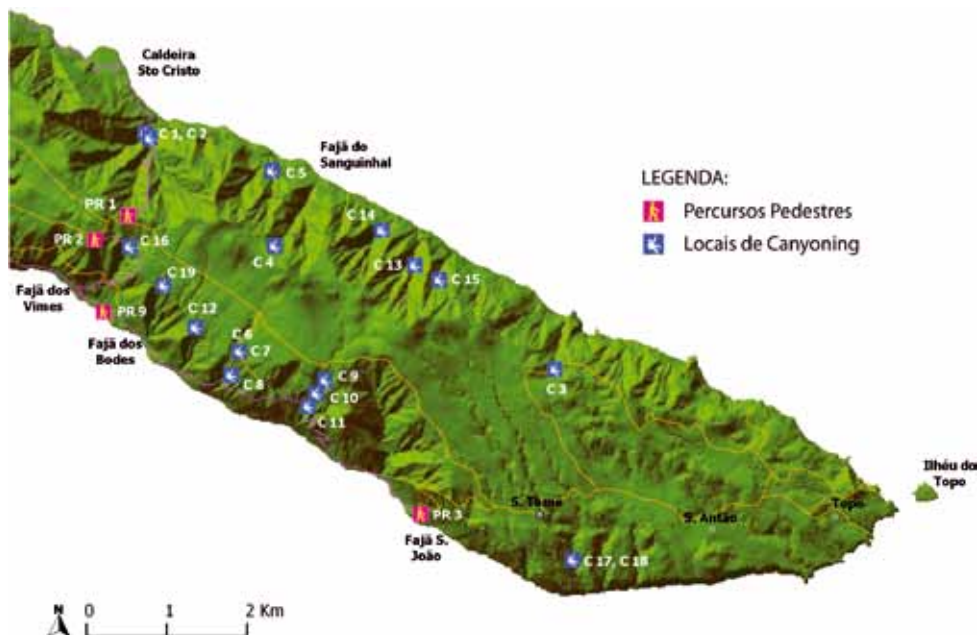
No início de 2012 estavam referenciados 26 percursos de canyoning em S. Jorge, todos equipados pela Associação de Desportos de Aventura Desnível. Estes percursos podem ser feitos em autonomia por praticantes experientes, pois os percursos estão equipados e existe informação disponível nos sítios de Internet www.zoomazores.com e www.desnivel.pt. Os praticantes autónomos devem ter em atenção o grau de dificuldade, a extensão e o desnível, para evitar a ocorrência de incidentes indesejáveis. Caso seja necessário recorrer ao serviço de uma empresa para transportar os praticantes até ao ponto de partida e no regresso (via carro ou barco), é indispensável combinar previamente toda a logística. Para os praticantes iniciados, menos experientes, ou que não tenham equipamento e acompanhantes, recomenda-se o enquadramento por uma empresa especializada.



PRINCIPAIS PERCURSOS DE CANYONING EQUIPADOS EM SÃO JORGE

| ID | NOME | INTERESSE | GRAU | DURAÇÃO (h) | DESN. (m) | > VERTICAL (m) | CORDA (m) | N.º DE RAPEIS |
|-----|--------------------|-----------|------|-------------|-----------|----------------|-----------|---------------|
| C1 | Caldeira Afl. Dta. | *** | V3 | 1.5 | 170 | 15 | 15 | 6 |
| C2 | Caldeira Alf. Esq. | *** | V3 | 1.5 | 150 | 15 | 15 | 5 |
| C3 | Funda Sup. | ** | V3 | 2 | 350 | 35 | 35 | 14 |
| C4 | Sanguinhal | **** | V5 | 6 | 750 | 75 | 75 | 15 |
| C5 | Fajã Redonda | *** | V4 | 2 | 160 | 35 | 35 | 6 |
| C6 | Cedro Sup. | ** | V2 | 1 | 50 | 7 | 10 | 2 |
| C7 | Cedro Méd. | ** | V4 | 1.5 | 250 | 33 | 35 | 7 |
| C8 | Cedro Inf. | **** | V5 | 3.5 | 270 | 55 | 55 | 9 |
| C9 | Salto Sup. | *** | V2 | 2 | 110 | 20 | 20 | 8 |
| C10 | Salto Méd. | ** | V2 | 1 | 70 | 28 | 30 | 4 |
| C11 | Salto Inf. | **** | V4 | 4 | 480 | 40 | 40 | 19 |
| C12 | Cavaletes Inf. | *** | V4 | 6 | 550 | 60 | 60 | 18 |
| C13 | Castelhano | **** | V5 | 3 | 300 | 57 | 45 | 12 |
| C14 | Entre Ribeiras | **** | V5 | 2.5 | 240 | 51 | 40 | 5 |
| C15 | Fachos | **** | V3 | 3.5 | 360 | 41 | 45 | 17 |
| C16 | Vimes | ** | V3 | 3.5 | 400 | 33 | 35 | 9 |
| C17 | São Tomé Sup. | ** | V3 | 2 | 250 | 15 | 15 | 4 |
| C18 | São Tomé Inf. | **** | V4 | 1.5 | 135 | 43 | 45 | 4 |
| C19 | Caímbro / Bodes | *** | V4 | 4.5 | 585 | 34 | 35 | 20 |

Nota: Grau de interesse varia entre sem interesse (*) a excepcional (****). O grau de dificuldade varia entre V1 (muito fácil) a V6 (extremamente difícil).



TERCEIRA



Com uma área de 400 km² esta é a terceira maior ilha dos Açores e a segunda mais populosa, sendo ainda um dos principais pontos de entrada nos Açores. A ilha Terceira apresenta excelentes condições para o turismo cultural, na natureza e de negócios.

A Terceira destaca-se pela sua enorme riqueza cultural, com especial expressão nas suas festividades, nos Impérios, na tourada à corda, na gastronomia e no património arquitetónico, em particular da cidade de Angra do Heroísmo que está classificada como Património Mundial da UNESCO.

A enorme enseada junto à cidade da Praia da Vitória abriga uma excelente praia de areia e constitui um local excelente para a prática de diversos desportos náuticos.

A Terceira conta ainda com excelentes restaurantes, uma distinta oferta de equipamentos hoteleiros e alojamento rural, um magnífico campo de golfe com 18 buracos e com abundante oferta de serviços de animação turística.

Principais atividades: Geoturismo, golfe, passeios de barco, pesca lúdica, mergulho, observação de cetáceos e passeios pedestres.

Principais atrações: Património cultural, festividades, núcleo histórico da cidade de Angra do Heroísmo, touradas à corda, Algar do Carvão, praias de areia, inúmeras piscinas naturais e a paisagem observada a partir da Serra do Cume.

Destaques património e cultura: A Terceira apresenta uma enorme riqueza cultural e patrimonial, sendo de destacar a cidade de Angra do Heroísmo, Património Mundial da UNESCO, que conta com alguns monumentos importantes como a Sé Catedral, o Castelo de S. João Baptista, a Fortaleza de São Sebastião e o Convento de S. Francisco, no qual está instalado o Museu de Angra. Embora de reduzida dimensão, os museus do Vinho, nos Biscoitos, e o Museu do Carnaval, nas Lajes, merecem uma visita.

Os Impérios, pequenas construções emblemáticas da arquitetura popular açoriana associadas ao culto do Divino Espírito Santo, apresentam maior expressão na ilha Terceira, onde existe mais de meia centena distribuídos por toda a ilha.

A paisagem rural é caracterizada pelos campos de pastagens cercados por muros de pedra, destacando-se a “Manta de Retalhos” que se avista a partir do miradouro na Serra do Cume. No âmbito da arquitetura popular, que os Açores são bastante ricos, é de destacar como referência a “Arquitetura do Ramo Grande” que engloba as freguesias das Lajes, Vila Nova e Fontinhas na ilha Terceira.

As principais manifestações festivas são as Festas do Espírito Santo (Maio a Setembro), as Touradas à Corda (Maio a Outubro), as Danças de Carnaval (Fevereiro), as Sanjoaninas em Angra (finais de Junho), as Festas da Praia da Vitória (1ª semana de Agosto), a Festa da Vinha e do Vinho nos Biscoitos (1º fim-de-semana de Setembro), o Angra Rock (início de Setembro), o Angra Jazz (início de Outubro) e o Festival Outono Vivo, na Praia da Vitória (início de Novembro).

Como chegar: O aeroporto das Lajes na Terceira é uma das principais portas de entrada de turistas no arquipélago, sendo ainda possível chegar à ilha de barco, existindo diversas ligações semanais com as principais ilhas do Grupo Central e esporádicas com as ilhas dos outros grupos. Tanto o porto de Praia Vitória como o de Angra do Heroísmo são servidos por ligação marítima, mas estas concentram-se na época alta. Para quem chega de veleiro ou outros barcos de recreio, a Terceira conta com duas excelentes marinas, uma em Angra do Heroísmo e outra na Praia da Vitória.

ATIVIDADES NO MAR

As marinas e portos de recreio de Angra do Heroísmo e da Praia da Vitória são a base da abundante e diversificada oferta de serviços de animação turística. A atividade com maior oferta são os passeios de barco. A observação de cetáceos, a pesca turística e a pesca desportiva são outras das principais atividades, que têm crescido de forma muito significativa nos últimos anos. A extensa e abrigada praia de areia junto à cidade da Praia da Vitória é um local excelente para a prática de desportos náuticos, em particular, o caiaque de mar, o windsurf, o kitesurf e a vela de recreio. Em redor da ilha, em especial na costa este, existem diversos locais referenciados para a prática de surf: Terreiro, Contendas, Porto Martins, Santa Catarina, Quatro Ribeiras, Riviera e Baixa da Vila Nova.

Passeios de barco: Os interessados podem integrar-se num programa ou optar por escolher um serviço mais personalizado. Os principais percursos visitam o Monte Brasil e o Ilhéu das Cabras, sendo que alguns se estendem até à Ponta das Contendas, um local interessante para a observação de aves marinhas.

Mergulho: Na Terceira existem diversos centros de mergulho que realizam saídas, especialmente na costa sul, em lugares de grande riqueza de espécies, em grutas e no Parque Arqueológico Subaquático localizado na baía de Angra, onde é possível observar entre os 15 e os 30 metros de profundidade diversas âncoras dos séculos XVI ao XIX e os destroços do vapor Lidador, que naufragou em 1878 (pg.azores.gov.pt/drac/cca/pasa). A partir da Terceira é possível realizar um dos mais impressionantes mergulhos dos Açores, no Banco D. João de Castro, localizado a 35 milhas náuticas desta ilha. Para realizar o mergulho é necessário que o mar esteja bastante calmo e exista um grupo suficientemente grande de mergulhadores experientes que justifique a deslocação. Este banco emerge de grandes profundidades até quase à superfície. Entre os 13 e os 20 metros de profundidade existe uma intensa actividade de hidrotermalismo.

ATIVIDADES TERRESTRES

Percursos Pedestres: Para além de cinco percursos pedestres que permitem fruir de algumas das melhores e mais protegidas paisagens da ilha, é indispensável descobrir os encantos da cidade de Angra

do Heroísmo através do circuito “Angra-a-pé” e subindo ao Monte Brasil pelo trilho PRC4. O circuito “Angra-a-Pé” pode ser acompanhado por guias locais, para um melhor enquadramento histórico dos visitantes. Na Terceira existe uma importante rede de trilhos não sinalizados, sendo necessário recorrer a empresas de animação turística para obter informação ou arranjar um guia.

PERCURSOS PEDESTRES SINALIZADOS NA ILHA TERCEIRA (fonte:www.trails-azores.com)

| ID | PERCURSO | DIFICULDADE | EXTENSÃO | DURAÇÃO |
|------|-----------------------|-------------|----------|---------|
| PRC1 | Mistérios Negros | Difícil | 5 km | 2h30 |
| PR2 | Baías da Aqualva | Fácil | 4 km | 2h00 |
| PRC3 | Serreta | Médio | 7 km | 2h30 |
| PRC4 | Monte Brasil | Fácil | 7,5 km | 2h30 |
| PRC8 | Relheiras de São Brás | Fácil | 5 km | 2h00 |

Geoturismo: A Terceira é a ilha do Grupo Central com maior diversidade em termos de fenómenos e paisagens vulcânicas, entre os quais se destacam:

- Algar do Carvão, um dos mais belos fenómenos geológicos dos Açores, onde se pode observar um conjunto de salas e uma chaminé vulcânica, acessíveis a partir de um centro interpretativo de apoio.

- Furnas do Enxofre, fumarolas vulcânicas em permanente atividade.

- Grutas do Natal e das Agulhas. Duas grutas constituídas por tubos lávicos. A Gruta do Natal localiza-se no centro oeste da ilha e está equipada com uma casa de apoio, enquanto a Gruta das Agulhas se situa no litoral e não se encontra iluminada nem apresenta qualquer infra-estrutura de apoio.

- Monte Brasil, vulcão submarino em frente à cidade de Angra que pode ser visitado a pé ou de carro, passeio que proporciona vistas deslumbrantes e o acesso a uma vigia de baleia.

- Serra de Santa Bárbara (1021 m) é o ponto mais elevado da ilha, com um ecossistema muito sensível. Nos dias límpidos as vistas são excelentes.

Para além dos centros interpretativos recomenda-se a visita ao Museu Vulcano-espeleológico, instalado na sede da associação “Os Montanheiros”, em Angra do Heroísmo.

Observação de aves: A Terceira é apontada como uma ilha com boas oportunidades para a observação de aves. Nesta ilha destacam-se o Cabo da Praia, a Ponta das Contendas e o Ilhéu da Mina, Praia da Vitória (paul, praia e porto) e o porto de Angra do Heroísmo. Existem ainda outros locais referenciados, quer ao longo da costa, quer no centro da ilha.

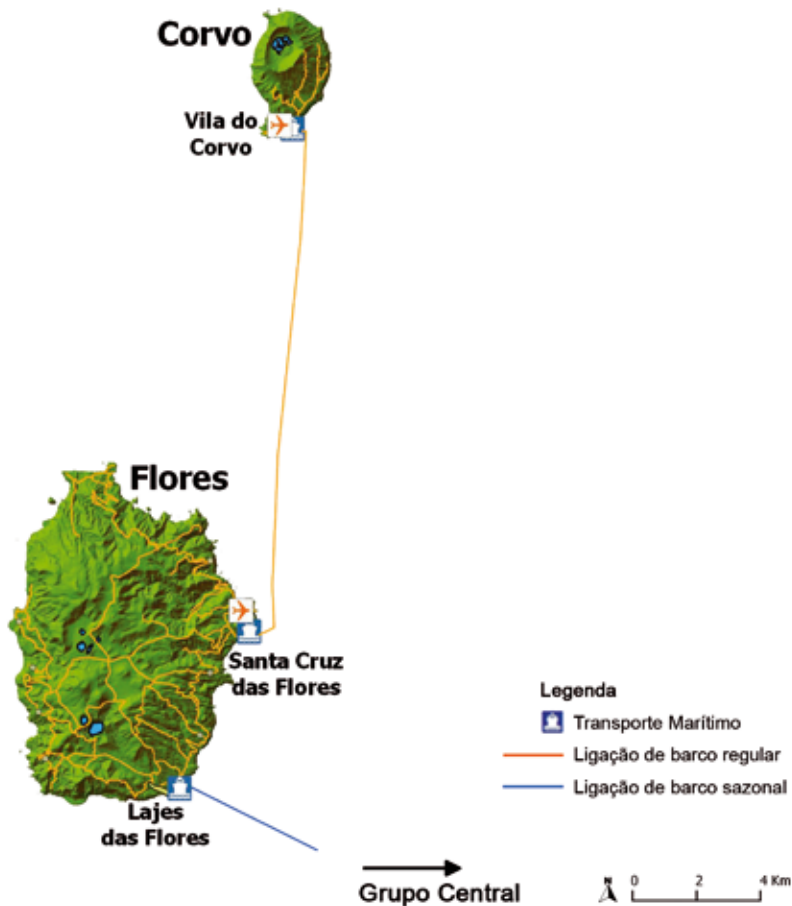
Escalada: Nesta ilha existem diversos locais de escalada, que contam com mais de uma centena de vias equipadas em rocha basáltica e com praticamente todos os níveis de dificuldade. O local com maior número de vias é a Chanoca, que fica localizada na falésia costeira a oeste de S. Mateus e conta com cerca de 80 vias até 25 metros de altura e 7c de graduação máxima. Existe um guia de escalada que pode ser obtido na ART ou na associação “Os Montanheiros”. Para quem pretende descobrir esta modalidade ou passar uma tarde diferente pode recorrer aos serviços das empresas de animação turística.

Golfe: A Terceira conta com um excelente campo de Golfe com 18 buracos, localizado no interior da ilha num enquadramento paisagístico natural. O Clube de Golfe da ilha Terceira possui ainda diversos serviços de apoio incluindo *driving range*, *storage*, *putting green* e dois campos de ténis.

GRUPO OCIDENTAL

Ligações Aéreas Diretas

| | FLORES | CORVO |
|-----------|--------|-------|
| FAIAL | ✈ | ✈ |
| TERCEIRA | ✈ | ✈ |
| S. MIGUEL | ✈ | ✈ |
| FLORES | | ✈ |
| CORVO | ✈ | |



Ligações marítimas: A companhia Atlânticoline assegura as ligações entre o grupo Ocidental e os restantes, operando apenas em época alta (Maio a Outubro). A mesma companhia assegura a ligação entre Flores e Corvo, ao longo de todo o ano desde que as condições do mar permitam. Para esta ligação existem também diversas empresas de animação turística que prestam serviço de transporte inter-ilhas.



A ilha do Corvo, Reserva da Biosfera da UNESCO desde 2007, é a mais pequena e remota ilha dos Açores, com cerca de 17 km² e menos de 500 habitantes. Atinge a sua maior altitude aos 718 metros, no Morro dos Homens. Trata-se de uma ilha bastante escarpada, excepto na sua zona Sul, onde se encontra a única povoação, a Vila do Corvo.

Os principais pontos de interesse turístico da ilha são o Caldeirão, imponente caldeira do antigo vulcão que originou a ilha, situada no topo do Monte Gordo e a paisagem cultural com forte identidade, resultado do povoamento concentrado na Vila do Corvo e disperso nas encostas sul e este.

Principais atividades: Geoturismo, mergulho e observação de aves.

Principais atrações: Caldeirão, paisagem cultural, vida comunitária e possibilidade de observação de aves migratórias raras.

Destaques património e cultura: O Caldeirão, uma caldeira localizada no topo da ilha, com 2,3 km de diâmetros e 320 metros de profundidade, com uma lagoa e 12 cones no seu interior, é o principal recurso turístico da ilha. No entanto, são também de salientar as costas escarpadas da ilha, e os picos, morros e formações rochosas de origem basáltica, de que é exemplo a Ponta do Marco.

A paisagem rural da ilha é bem característica, resultante da ação do homem na sua actividade agropecuária, com predominância de pastagens divididas por sebes arbustivas ou muros de pedra basáltica.

A herança cultural da ilha é seguramente um dos aspetos particulares desta ilha. Tratando-se de um território de pequena dimensão e isolado, o modo de vida comunitário desperta a curiosidade dos visitantes. As fechaduras de madeira características da ilha do Corvo e as expressões linguísticas usadas pelos seus habitantes são dois exemplos da sua riqueza cultural.

Em termos de festividades destacam-se as Festas do Espírito Santo, que nesta ilha assumem características peculiares (no segundo fim-de-semana de Julho), e a Festa da Nossa Senhora dos Milagres (meados de Agosto), onde se integra o Festival dos Moinhos.

Como chegar: O Corvo conta com um Aeródromo que garante duas ligações semanais com a ilha das Flores, ao longo de todo o ano, desde que o estado do tempo o permita. São também feitas ligações regulares com as ilhas de São Miguel, Faial e Terceira. Relativamente ao transporte marítimo, é garantida uma ligação praticamente diária com a ilha das Flores ao longo do período de época alta (todos os dias menos à Quarta-feira), que diminui para duas ligações semanais no período de época baixa (Terça-feira e Sábado).

ATIVIDADES NO MAR

A ilha do Corvo tornou-se conhecida pela prática de actividade de animação turística responsável. A criação de uma reserva voluntária para protecção da fauna marinha com a colaboração entre empresários de animação turística e pescadores é um excelente exemplo de conciliação de interesses entre diferentes agentes económicos com benefícios mútuos. Esta reserva veio potenciar não só a segurança associada às actividades de animação turística da ilha, como a preservação da biodiversidade marinha. A principal actividade de animação turística da ilha é o mergulho.

Mergulho: A ilha do Corvo tem diversos locais de mergulho com excelente visibilidade e grande quantidade de fauna marinha. O Caneiro dos Meros é um dos locais mais conhecidos em virtude de estar na origem da reserva voluntária criada em 1999. Neste local pode observar-se uma comunidade de Meros de grande porte. Uma empresa local especializada em mergulho fornece serviços de excelência para quem pretender tanto experimentar esta modalidade como explorar os diversos spots de mergulho.

ATIVIDADES TERRESTRES

As principais actividades da ilha do Corvo são o geoturismo e a observação de aves, embora existam também percursos pedestres interessantes e passeios histórico-culturais.

Geoturismo: A actividade de geoturismo assume-se como um produto turístico de interesse, destacando-se, como principal atração, a visita ao Caldeirão.

Observação de aves: A ilha do Corvo reúne boas condições para a prática desta actividade, dado ser ponto de passagem de diversas aves migratórias. O Caldeirão é o melhor local para a observação de aves. Outros locais incluem a costa este, as pequenas zonas florestais e as zonas rurais a baixa altitude, a oeste da Vila do Corvo. Esta actividade é particularmente relevante nesta ilha atraindo um número significativo de turistas nas épocas em que ocorre a passagem de maior número de aves, em especial no mês de Outubro.

Percursos Pedestres: Existem dois percursos pedestres classificados na ilha do Corvo, mas o PR2 não se encontra suficientemente sinalizado e é afetado frequentemente por nevoeiros, pelo que não se recomenda que seja realizado em autonomia. Apesar de não estar homologado nem sinalizado, o percurso mais interessante e frequentado é a descida e volta à lagoa da cratera do Caldeirão.



PERCURSOS PEDESTRES SINALIZADOS NA ILHA DO CORVO (fonte:www.trails-azores.com)

| ID | PERCURSO | DIFICULDADE | EXTENSÃO | DURAÇÃO |
|-----|---------------------------|-------------|----------|---------|
| PR1 | Cara do Índio | Fácil | 3,5 km | 1h00 |
| PR2 | Caldeirão-Cancela do Pico | Difícil | 5,3 km | 4h00 |

FLORES



A ilha das Flores, Reserva da Biosfera da UNESCO (2009), com 143 Km² de superfície é a quarta ilha mais pequena do Arquipélago, mas com apenas quatro mil habitantes é a segunda menos populosa, logo a seguir ao Corvo. O ilhéu de Monchique junto da sua costa noroeste é o ponto mais ocidental da Europa.

Esta ilha de relevo acidentado e grande riqueza ambiental, destaca-se pelos inúmeros pontos de interesse paisagístico e ambiental, entre os quais diversas caldeiras, lagoas e escarpas rochosas nas quais se precipitam imponentes cascatas. A costa recortada, o coberto vegetal, com vastas áreas com espécies endógenas e alguns bosques de criptoméria e as formações geológicas peculiares contribuem para que muitos a considerem como a mais bela ilha do arquipélago.

Principais atividades: Passeios de barco, passeios pedestres, canyoning, mergulho, pesca desportiva e observação de aves.

Principais atrações: Paisagem natural, cascatas, lagoas, fajãs, orla costeira, passeios de barco, Rocha dos Bordões.

Destques património e cultura: O património natural da ilha das Flores é extremamente rico e de grande relevância no Arquipélago dos Açores. Deste destacam-se a Rocha dos Bordões, as sete lagoas localizadas no planalto da zona central da ilha, as cascatas na zona da Fajã Grande e a orla costeira alcantilada e recortada, com inúmeras enseadas e grutas.

No que concerne ao património cultural e construído, encontram-se nesta ilha várias igrejas e capelas datadas do séc. XVIII, como as igrejas da N^a Sr.^a do Rosário, no concelho das Lajes, ou de São Boaventura, em Santa Cruz. De salientar também as diversas azenhas e moinhos de água, engenhos trazidos pelos primeiros povoadores para aproveitamento da força das águas, como o moinho do Rei, na ribeira Funda, e os dois moinhos de água na ribeira dos Moinhos.

Em termos de gastronomia, a linguiça com inhames, a sopa de agrião, bem como o peixe, marisco e queijo são alguns dos sabores locais a descobrir.

As festividades incluem a Festa do Espírito Santo (finais de Maio), a Festa do Emigrante (meados de Julho) e as São-Joaninas (quarta semana de Junho), entre muitas outras, maioritariamente de carácter religioso.

Como chegar: A ilha das Flores tem ligações aéreas regulares com as principais ilhas dos Açores, mas devido às limitações do seu aeroporto essas ligações podem ser pontualmente interrompidas devido ao estado do tempo. Na época alta é possível chegar à ilha por transporte marítimo, mas as ligações apresentam uma frequência limitada. O principal porto de entrada é o das Lajes, onde existe também uma pequena marina, sendo a ligação marítima com o Corvo feita a partir Santa Cruz das Flores.

ATIVIDADES NO MAR

Pela beleza da sua costa, repleta de baías, grutas, fendas, cavernas e encostas íngremes matizadas por cascatas, a ilha das Flores é mais um destino privilegiado para atividades no mar, destacando-se os passeios de barco, o mergulho, a pesca e o caiaque de mar.

Passeios de barco: A costa este da ilha tem grande interesse para passeios de barco, embora também seja recomendada a volta integral à ilha. O passeio à ilha do Corvo é também uma actividade a não perder, podendo ser complementada com a visita da costa nordeste da ilha das Flores.

Mergulho: A ilha das Flores é conhecida pelas suas águas azuis cristalinas, variedade de locais de mergulho, abundância de fauna subaquática e probabilidade elevada de observação de grandes pelágicos. Estas são, de facto, características que conferem a esta região condições muito favoráveis para a prática de mergulho.

Pesca desportiva: Apesar da oferta de serviços de empresas especializadas nesta actividade ainda não ser muito abundante, a pesca desportiva apresenta grande potencial na ilha das Flores em virtude da quantidade e variedade de fauna marinha.

ATIVIDADES TERRESTRES

As atividades terrestres recomendadas na ilha são os percursos pedestres, o geoturismo, o canyoning e a observação de aves.



Percursos pedestres: Os percursos pedestres apresentam-se como um dos produtos de animação turística de excelência na ilha, quer pela variedade e beleza dos trilhos sinalizados disponíveis, quer pela existência de muitos outros que facilmente poderão ser explorados, com recurso aos serviços de um guia, ou com base na informação disponível sobre os trilhos tradicionais.

Os quatro trilhos sinalizados permitem descobrir algumas das paisagens mais interessantes da ilha. Destes, destaca-se o PR1, no troço entre a Fajã Grande e o Farol de Albernaz que percorre um trilho ao longo da escarpa da costa noroeste.

PERCURSOS PEDESTRES SINALIZADOS NA ILHA DAS FLORES (fonte:www.trails-azores.com)

| ID | PERCURSO | DIFICULDADE | EXTENSÃO | DURAÇÃO |
|-----|---|-------------|----------|---------|
| PR1 | Ponta Delgada - Fajã Grande | Médio | 12 km | 3h00 |
| PR2 | Lajedo - Fajã Grande | Médio | 10 km | 2h30 |
| PR3 | Miradouro das Lagoas – Poça do Bacalhau | Médio | 7 km | 3h00 |
| PR4 | Fajã de Lopo Vaz | Médio | 4 km | 2h00 |

Canyoning: Pelas suas características naturais, com relevo acidentado e precipitação abundante, a ilha das Flores apresenta uma grande densidade de cursos de água e de cascatas com potencial para a prática de canyoning.

No início de 2012 existiam cerca de 39 percursos de canyoning equipados pela Associação de Desportos de Aventura Desnível, com diferentes níveis de dificuldade. Entre estes, encontram-se percursos adequados ao contexto da animação turística, muito lúdicos e bastante acessíveis, mas também percursos com dificuldade média, com verticais apelativas para qualquer praticante regular e outros bastante mais técnicos, apenas adequados aos praticantes com mais experiência.

Neste guia apenas se incluem os percursos mais interessantes, para os quais se indicam as suas características principais. Estes podem ser feitos com enquadramento por técnicos de empresas locais especializadas em canyoning, ou por praticantes experientes, uma vez que estão equipados e existe informação disponível nos sítios de Internet www.zoomazores.com e www.desnivel.pt e esteja prevista a edição de um guia no final de 2013. Os praticantes deverão, no entanto, verificar o grau de dificuldade, extensão e desnível, condições de acesso e de regresso de modo a evitar incidentes indesejáveis.

Caso sejam necessários transportes para o acesso ou regresso da ribeira, é indispensável combinar toda a logística antecipadamente com agentes locais. Os transportes necessários podem ser terrestres ou marítimos, uma vez que alguns dos percursos implicam saída obrigatória por mar, como é o caso dos percursos C17, C21, C22, C24. Aos praticantes menos experientes, ou que não disponham de equipamento e acompanhantes, recomendam-se os serviços de uma empresa especializada.

PRINCIPAIS PERCURSOS DE CANYONING EQUIPADOS NAS FLORES

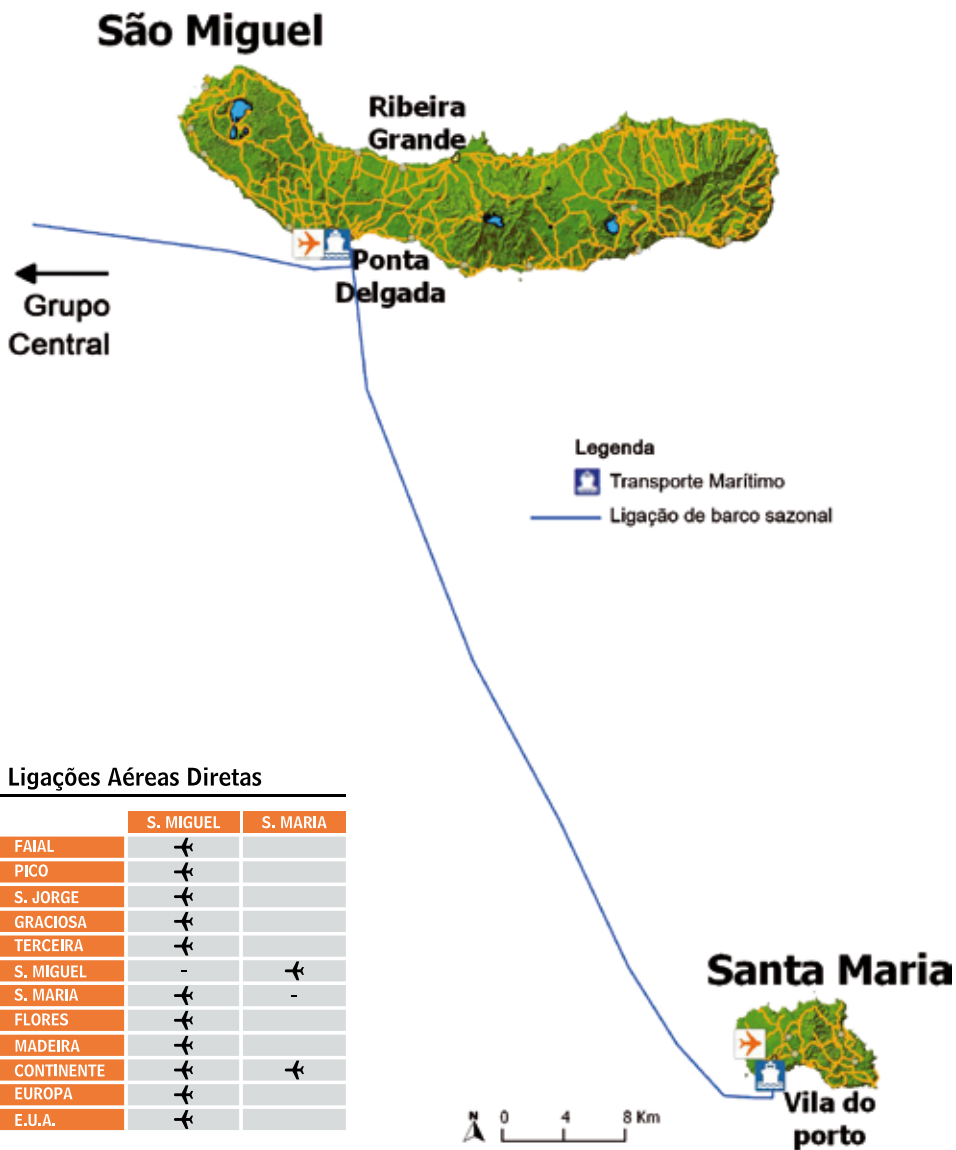
| ID | NOME | INTERESSE | GRAU | DURAÇÃO (h) | DESN. (m) | > VERTICAL (m) | CORDA (m) | N.º DE RAPEIS |
|-----|-----------------|-----------|------|-------------|-----------|----------------|-----------|---------------|
| C1 | Barrosas Inf. | **** | v3 | 4 | 175 | 30 | 30 | 8 |
| C16 | Algares | **** | v5 | 5 | 330 | 85 | 30 | 9 |
| C17 | Alquevins Inf. | **** | v5 | 4 | 235 | 80 | 40 | 14 |
| C18 | Badanela Inf. | *** | v4 | 4 | 135 | 20 | 20 | 6 |
| C20 | Meio | *** | v4 | 4 | 324 | 70 | 40 | 9 |
| C21 | Monte Gordo | *** | v6 | 3 | 308 | 95 | 70 | 5 |
| C22 | Mosteiro | **** | v5 | 5 | 245 | 75 | 35 | 10 |
| C23 | Mouco | *** | v6 | 4 | 320 | 100 | 40 | 15 |
| C24 | Privada | *** | v6 | 4 | 255 | 75 | 55 | 13 |
| C25 | Rocha Alta | *** | v6 | 5 | 300 | 173 | 52 | 9 |
| C26 | Silva | *** | v3 | 4 | 335 | 40 | 40 | 11 |
| C27 | José Fraga Sup. | *** | v4 | 6 | 350 | 60 | 60 | 16 |
| C28 | Cabo | **** | v4 | 4 | 325 | 50 | 50 | 7 |
| C29 | Cão Inf. | **** | v6 | 5 | 440 | 225 | 55 | 13 |
| C30 | Casas Inf. | **** | v6 | 5 | 340 | 115 | 60 | 13 |
| C31 | Casas Sup. | *** | v6 | 5 | 150 | 30 | 30 | 5 |
| C32 | Esguihão | *** | v3 | 3 | 215 | 30 | 30 | 11 |
| C33 | Fazenda | *** | v2 | 1,5 | 65 | 22 | 22 | 3 |
| C34 | Ferreiro | *** | v6 | 4 | 240 | 120 | 60 | 7 |
| C35 | Grande | *** | v6 | 4 | 270 | 105 | 80 | 5 |
| C36 | Ilhéus Inf. | **** | v3 | 2 | 105 | 20 | 20 | 6 |
| C37 | Ilhéus Méd. | *** | v4 | 2 | 125 | 40 | 40 | 7 |
| C38 | José Fraga Inf. | *** | v4 | 2 | 250 | 45 | 45 | 9 |

Nota: Grau de interesse varia entre (*) sem interesse a (*****)excepcional. O grau de dificuldade varia entre V1 -muito fácil, a V6 - extremamente difícil.

Geoturismo: O conjunto de manifestações geológicas e ecossistemas existente na ilha das Flores leva a que o geoturismo seja um produto de grande potencial turístico na ilha. Alguns dos locais de maior interesse geoturístico são a Rocha dos Bordões, as sete lagoas no centro da ilha e as fajãs.

Observação de aves: A ilha das Flores apresenta excelentes condições para a observação de aves, sendo conhecida pelo seu potencial para a observação de espécies em rota intercontinental. Trata-se de uma das ilhas com melhores condições naturais para a prática desta atividade, sendo conhecidos cerca de 33 pontos de observação. A Caldeira Branca e a Quebrada Nova são dois dos melhores pontos de observação.













GRUPO ORIENTAL



Ligações marítimas: A ligação marítima entre as ilhas do grupo Oriental e as restantes ilhas é assegurada pela empresa Atlânticoline em período de época alta (Maio a Outubro). Os interessados poderão também recorrer a empresas de animação turística que operacionalizam diversas viagens inter-ilhas.

SANTA MARIA

LEGENDA:

- | | |
|---|--|
|  Percursos Pedestres |  Locais de Surf |
|  Canyoning |  Grutas |
|  Observação de Aves |  Vulcanologia |
|  Passeios de Cavalo |  Portos |
|  Passeios de Barco |  Farol |
|  Locais de Mergulho |  |



A ilha de Santa Maria, conhecida como a mais quente e seca de todo o arquipélago, é a que se encontra situada mais a sul. Com uma área de 97 Km² e pouco mais de cinco mil habitantes, tem no seu clima, costa, praias e geologia as suas principais atrações.

Principais atividades: Passeios de barco, mergulho e geoturismo.

Principais atrações: Praias, orla costeira, geologia, povoamento e património histórico-cultural.

Destaques património e cultura: Relativamente ao património natural, merecem especial atenção na ilha de Santa Maria a sua costa recortada, com diversas baías profundas e praias de areia branca, e os vários fenómenos geológicos, de que são exemplos o Barreiro da Faneca, conhecido por "deserto vermelho" e a disjunção colunar prismática na ribeira de Maloás. Esta é a única ilha do arquipélago que apresenta solos sedimentares, podendo-se observar fósseis de várias espécies marinhas. Tendo sido a primeira ilha a ser povoada nos Açores, a Vila do Porto é a vila açoriana mais antiga. Santa Maria possui um património histórico-cultural interessante, destacando-se as casas típicas de arquitetura popular diferente da maioria das outras ilhas, e as igrejas e ermidas de diferentes estilos arquitetónicos.

Em termos de festividades religiosas e culturais, destacam-se as Festas do Espírito Santo (comuns a todas as Ilhas), realizadas entre Maio e Setembro; as Festas dos Santos Padroeiros, ocorridas nos meses de Verão, entre as quais a Festa de Nossa Senhora da Assunção (a 15 de Agosto); e a Festa das Vindimas, realizada em São Lourenço no último fim-de-semana de Agosto ou primeiro de Setembro.

Uma das maiores atrações da ilha, que leva à presença de elevado número de visitantes é o Festival Maré de Agosto, que se realiza anualmente na quarta semana do mês de Agosto e se estende por três a quatro dias. Este é o festival musical mais antigo dos Açores, tendo em 2012 a sua vigésima oitava edição.

Como chegar: A ilha de Santa Maria tem ligações aéreas regulares com a ilha de São Miguel e menos frequentes com Lisboa. Na época média e alta é também possível chegar à ilha através das ligações marítimas com a ilha de São Miguel.

ATIVIDADES NO MAR

Embora exista potencial para outras, destacam-se na ilha de Santa Maria, como principais atividades de animação marítimo-turística, os passeios de barco e o mergulho.

Passeios de Barco: A par da costa da ilha das Flores e da costa norte de São Jorge, a costa da ilha de Santa Maria apresenta uma grande imponência e beleza, conferida pelas inúmeras enseadas, ilhéus, praias e falésias majestosas. Os passeios de barco, a partir da marina da Vila do Porto, disponibilizados por empresas marítimo-turísticas, são a melhor opção para fruir da paisagem costeira e complementar a visita da ilha tendo uma perspectiva desta a partir do mar.

Mergulho: A transparência das águas e a sua temperatura fazem com que a ilha apresente condições excecionais para a prática de Mergulho. De salientar que esta é a ilha mais próxima dos Ilhéus das Formigas e do Monte submarino Dollabarat, dois dos melhores locais de mergulho do arquipélago.

Caiaque de Mar: Existe grande potencial para a prática desta modalidade, devido ao recorte e beleza da costa, mas a oferta de serviços associados a esta actividade ainda é limitado.

ATIVIDADES TERRESTRES

Dentro das atividades terrestres de maior interesse em Santa Maria, destaca-se o geoturismo, os percursos pedestres, o canyoning e os percursos a cavalo.

Geoturismo: A geologia e morfologia da ilha potenciam as atividades de geoturismo. Entre os diversos geosítios de interesse existentes na Ilha destacam-se como prioritários, segundo a organização do projeto Geoparque Açores, as zonas Barreiro da Faneca, Pedreira do Campo, Poço da Pedreira, Ponta do Castelo e Ribeira de Maloás.



Percursos Pedestres: Existem 3 percursos pedestres sinalizados na ilha de Santa Maria, adequados a um largo espectro de públicos-alvo, mas muitos outros trilhos estão disponíveis para os mais aventureiros ou os que recorrerem aos serviços de guias especializados.

PERCURSOS PEDESTRES SINALIZADOS EM SANTA MARIA (fonte:www.trails-azores.com)

| ID | PERCURSO | DIFICULDADE | EXTENSÃO | DURAÇÃO |
|------|-----------------------|-------------|----------|---------|
| PR1 | Trilho da Costa Norte | Médio | 6,7 km | 3h00 |
| PR2 | Pico Alto - Anjos | Médio | 14 km | 4h00 |
| PRC3 | Entre a serra e o mar | Médio | 9,5 km | 2h30 |
| Pr4 | Santo Espírito - Maia | Médio | 6,8 km | 3h00 |
| PR5 | Trilho da Costa Sul | Médio | 6,8 km | 3h00 |

Canyoning: Existem 5 percursos de canyoning equipados com diferentes níveis de dificuldade na ilha de Santa Maria, mas de uma forma geral são curtos e apresentam grandes verticalidades. Ao contrário das outras ilhas açorianas com oferta desta atividade, o melhor período para a prática da mesma é o final do Inverno e Primavera, já que no Verão as ribeiras apresentam caudais diminutos.

PRINCIPAIS PERCURSOS DE CANYONING EQUIPADOS EM SANTA MARIA

| ID | NOME | INTERESSE | GRAU | DURAÇÃO (h) | DESN. (m) | > VERTICAL (m) | CORDA (m) | N.º DE RAPEIS |
|----|-------------------|-----------|------|-------------|-----------|----------------|-----------|---------------|
| C1 | Amaro | **** | v5 | 1.5 | 150 | 36 | 36 | 4 |
| C2 | Engenho | *** | v5 | 1.5 | 135 | 75 | 75 | 4 |
| C8 | Funda | **** | v2 | 2 | 200 | 20 | 20 | 4 |
| C3 | Grande - Aveiro | ***** | v6 | 2 | 160 | 55 | 55 | 4 |
| C7 | Maloás - Malbusca | *** | v4 | 2 | 140 | 80 | 45 | 2 |

Percursos a cavalo: A ilha tem uma importante tradição associada ao cavalo, existindo diversos picadeiros que fornecem serviços e aulas de equitação.



Com cerca de 745 Km², São Miguel é a maior e mais populosa ilha dos Açores, detendo cerca de 50% da população do arquipélago. A dimensão e recursos naturais da ilha e a elevada oferta de ligações aéreas têm levado a que esta ilha seja a porta de entrada de grande parte dos visitantes nos Açores.

A ilha de São Miguel reúne uma oferta bastante consolidada e diversificada no que concerne aos produtos de animação turística e marítimo-turística. Pelas suas características naturais e culturais, encontram-se na ilha condições para a oferecer um largo espetro de atividades. São também inúmeras as empresas de animação turística e marítimo-turística que oferecem serviços de qualidade e muito diversificados.

Principais atividades: Geoturismo, observação de cetáceos e percursos pedestres.

Principais atrações: Lagoas das Sete Cidades e do Fogo, fenómenos geotermiais das Furnas e da Ferraria.

Destques património e cultura: A paisagem natural e cultural constitui uma das principais atrações desta ilha, destacando-se as diversas crateras e lagoas como a das Sete Cidades, do Fogo e das Furnas. Merecem também atenção os fenómenos geotermiais, os inúmeros cones vulcânicos e os miradouros, que oferecem paisagens extensas sobre um território que alterna entre o verde dos campos e o azul do oceano. Do património cultural e edificado salienta-se o centro histórico de Ponta Delgada.

A oferta gastronómica é bastante diversificada, merecendo especial destaque o típico cozido das Furnas, cozinhado em buracos feitos nas terras quentes das margens da lagoa das Furnas. As plantações de chá da Gorreana e de Porto Formoso são as duas únicas na Europa com produção com fins industriais. A produção de fruta na ilha também é variada incluindo laranja, ananás e frutos exóticos como o maracujá e o araçá.

Em termos de festividades religiosas, ocorrem em São Miguel as Festas do Senhor Santo Cristo dos Milagres (última semana de Maio), as Festas do Espírito Santo (Maio a Setembro) e as Festas de São João da Vila (Vila Franca do Campo, meio de Junho), entre muitas outras. A ilha também é palco de inúmeros festivais temáticos e musicais, como a Festa Cantar às Estrelas (início de Fevereiro).

São Miguel tem vindo a afirmar-se também na oferta de turismo de cruzeiros, de golfe e no turismo de negócios e eventos. Entre os eventos que se têm vindo a realizar na ilha, destaca-se o Azores Billabong Islands Pro que integra o circuito mundial de Surf.

Como chegar: A ilha conta com um aeroporto com ligações regionais, nacionais e internacionais frequentes. A nível de transportes marítimos, encontram-se asseguradas em época alta ligações frequentes com Santa Maria e esporádicas com os restantes grupos.

ATIVIDADES NO MAR

Pela sua dimensão e outras particularidades, São Miguel apresenta uma oferta de praticamente todas as atividades disponíveis no arquipélago, destacando-se as seguintes:

Observação de Cetáceos: Esta é uma das atividades com maior procura na ilha de São Miguel existindo várias empresas marítimo-turísticas com oferta deste tipo de serviços.

Mergulho: Pela dimensão da procura turística, São Miguel apresenta uma oferta diversificada e diversas empresas especializadas neste serviço, estando, tal como na maioria dos serviços marítimo-turísticos, concentrados no porto de Ponta Delgada.

ATIVIDADES TERRESTRES

Entre a enorme variedade de atividades terrestres disponíveis na ilha destacam-se:

Percursos Pedestres: Existem 32 percursos sinalizados na ilha de São Miguel, com diferentes níveis de dificuldade, extensão e duração, adequados a um largo espetro de públicos-alvo. Contudo, devido à dimensão da oferta e heterogeneidade dos percursos recomenda-se uma seleção adequada dos mesmos de forma a escolher os que melhor se adequam às expectativas. Existe ainda um número elevado de outros percursos de grande beleza que podem ser explorados recorrendo ao serviço de empresas de animação turística, que facilitam também os transportes e o acompanhamento de guias especializados.

Geoturismo: A geologia e morfologia da ilha potenciam uma oferta variada de atividades de geoturismo. Diversos geosítios de interesse incluem a paisagem e envolvência das principais lagoas e crateras (Sete Cidades, Fogo e Furnas), a Gruta do Carvão e os diversos fenómenos geotermiais em especial nas Furnas.



Observação de Aves: Apesar de uma elevada riqueza de aves, em particular migratórias, que fazem a delícia dos ornitólogos e observadores de aves, São Miguel é especialmente conhecido por abrigar uma das aves mais ameaçadas e raras da Europa. O Priolo (*Pyrrhula murina*) é uma espécie de pequeno porte endémica de São Miguel, que encontra o seu habitat na zona montanhosa a leste da ilha, nos concelhos do Nordeste e da Povoação (<http://centropriolo.spea.pt>).

PERCURSOS PEDESTRES SINALIZADOS EM SÃO MIGUEL (fonte:www.trails-azores.com)

| ID | PERCURSO | DIFICULDADE | EXTENSÃO | DURAÇÃO |
|-------|---|-------------|----------|---------|
| PR3 | Vista do Rei - Sete Cidades | Fácil | 7 km | 2h00 |
| PR4 | Mata do Canário - Sete Cidades | Fácil | 11 km | 3h00 |
| PR7 | Algarvia - Pico da Vara | Difícil | 3,5 km | 5h00 |
| PR8 | Lomba da Fazenda - Pico da Vara | Difícil | 8 km | 5h00 |
| PR12 | Trilho do Agrião | Médio | 8,4 km | 3h00 |
| PR18 | Trilho da Vigia da Baleia | Médio | 8 km | 3h00 |
| PR22 | Pico do Ferro - Caldeiras da Lagoa das Furnas | Médio | 2 km | 0h45 |
| PR23 | Povoação - Pico da Vara | Difícil | 15,2 km | 5h00 |
| PRC2 | Praia - Lagoa do Fogo | Médio | 12 km | 4h00 |
| PRC5 | Serra Devassa | Fácil | 4,2 km | 2h00 |
| PRC6 | Furnas | Fácil | 9,2 km | 2h50 |
| PRC17 | Nascentes da Rocha de Santo António | Médio | 4 km | 1h30 |
| PRC19 | Ribeira Chã | Médio | 8,4 km | 3h00 |
| PRC20 | Rocha da Relva | Fácil | 4,5 km | 2h30 |
| PR10 | Praia da Amora - Lobeira | Médio | 5,7 km | 2h30 |
| PR11 | Trilho da Ribeira do Faial da Terra | Médio | 3,1 km | 2h00 |
| PR13 | Trilho do Lombo Gordo | Fácil | 4 km | 2h00 |
| PR15 | Trilho do Pico da Areia | Fácil | 6 km | 2h00 |
| PR16 | Trilho do Redondo | Médio | 3,2 km | 1h30 |
| PRC9 | Faial da Terra - Salto do Prego | Médio | 5 km | 2h00 |
| PRC31 | Trilho Pedestre da Lomba da Fazenda | Fácil | 7 km | 2h00 |
| PR27 | Praia da Viola | Fácil | 5 km | 2h00 |
| PR32 | Monte Escuro - Vila Franca do Campo | Médio | 13 km | 4h00 |
| PRL1 | Vila Franca do Campo - Ponta Garça | Fácil | 13 km | 4h00 |
| PRC26 | Percurso do Chá - Porto Formoso | Médio | 5 km | 2h00 |
| PR29 | Salto do Cabrito | Fácil | 3,5 km | 1h00 |
| PR14 | Trilho do Pico da Água Retorta | Fácil | 6,7 km | 2h00 |
| PR25 | Fonte do Sapateiro | Médio | 3,8 km | 1h30 |
| PRC34 | Trilho do Feno | Fácil | 4 km | 2h00 |
| PRC28 | Chá Gorreana | Fácil | 6 km | 2h00 |
| PRC33 | Atalho dos Vermelhos | Fácil | 5,1 km | 2h00 |
| PRC35 | Moinhos da Ribeira Funda | Médio | 3 km | 1h30 |

Canyoning: Existem cerca de 11 percursos de canyoning equipados com diferentes níveis de dificuldade que podem ser feitos com enquadramento por técnicos de empresa especializada em canyoning ou em autonomia por praticantes experientes.

PRINCIPAIS PERCURSOS DE CANYONING EQUIPADOS EM SÃO MIGUEL

| ID | NOME | INTERESSE | GRAU | DURAÇÃO (h) | DESN. (m) | > VERTICAL (m) | CORDA (m) | N.º DE RAPEIS |
|-----|------------------------------------|-----------|------|-------------|-----------|----------------|-----------|---------------|
| C1 | Caldeirões Inferior | *** | v2 | 4 | 130 | 10 | 10 | 7 |
| C2 | Caldeirões Médio | *** | v3 | 1 | 55 | 6 | 6 | 2 |
| C3 | Caldeirões Superior | *** | v3 | 5 | 320 | 20 | 20 | 10 |
| C6 | Grande Inferior - Salto do Cabrito | *** | v2 | 3 | 115 | 15 | 15 | 5 |
| C7 | Grande Superior - Lombadas | *** | v4 | 5 | 250 | 45 | 45 | 5 |
| C10 | Praia Superior - Pico da Vela | **** | v4 | 7 | 460 | 40 | 40 | 7 |
| C11 | Três Voltas Superior | *** | v4 | 4 | 410 | 70 | 35 | 6 |

EMPRESAS E SERVIÇOS DE ANIMAÇÃO TURÍSTICA E MARÍTIMO-TURÍSTICA DO GRUPO CENTRAL

| ILHA | EMPRESA | LOCALIZAÇÃO | TELEFONE 1 | TELEFONE 2 | URL |
|------------------------------------|---|--------------------------------------|------------|----------------------------------|---|
| Faial | Anticilone - Catamaran Sailing Charter | Horta? | 292700905 | 934108720 | www.anticilone-sails.com |
| | Azores4Fun | Horta | 962669528 | | www.azores4fun.com |
| | Base Peter Zee - Peter Café Sport | Horta | 292292327 | 962524125 | www.whalewatchingazores.com |
| | Cachalote à Vista | Horta | 292293934 | 964419360 | cachaloteavista.com.sapo.pt |
| | Casa d'Ávilas | Castelo Branco | 292673035 | 962423694 | www.casadavilas.com |
| | Central Sub | Horta | 292293304 | 966507226 | www.centrlsub.com |
| | Dive Azores | Horta | 912585803 | 967882214 | www.diveazores.net |
| | Faial Terra Mar - Charters de Pesca Turística | Horta | 969736181 | 964066351 | www.faialterramar.net |
| | FundoOceano | Horta | 292949505 | 292949563 | www.fundooceano.com |
| | Graturmar | Horta | 967003757 | | www.graturmar.com |
| | Habitat Boat | Horta | 964583031 | | www.habitatboat.com |
| | Hortacetáceos | Horta | 292391940 | 965251322 | www.hortacetaceos.com |
| | Nautipico | São Roque | 914768277 | 918620735 | www.atlantic-sportfisheries.com |
| | Norberto Diver | Horta | 292293891 | 962824028 | www.norbertodiver.com |
| | O Viantante | Horta | 963300618 | 292208722 | http://azores-fishing.com |
| | Oceaneye | Horta | 966140608 | 918395415 | www.oceaneye.pt |
| | Pegada Activa | Horta | 916004554 | 916007434 | www.pegadaactiva.com |
| | Quiosques de Turismo | Horta | 292292167 | | www.acores-quiosques-turismo-artazores.blogspot.com |
| | Sailazores Yacht Charter | Velas e São Roque do Pico | 911065555 | 916231111 | www.sailazores.pt |
| Turismar | Horta | 919977637 | | www.turismarazores.com | |
| Yachtaçor - Aluguer de Embarcações | São Roque | 912240999 | 913023300 | www.yachtaçor.com | |
| Graciosa | Divingraciosa - Nautigraciosa | Sta Cruz da Graciosa | 917062029 | 966060969 | www.divingraciosa.com |
| | Gracipescas | Praia | 295712001 | 916053023 | www.gracipescas.com |
| | Quiosques de Turismo | Sta Cruz da Graciosa | 295712888 | | www.acores-quiosques-turismo-artazores.blogspot.com |
| | Viver Atlântida | Sta Cruz da Graciosa | 918561231 | 911507940 | www.wix.com/viveratlantida/pt |
| Pico | Aquaçores | Lajes do Pico | 292672411 | 917569453 | www.aquaçores.com.pt |
| | Aventura Abegoaria | São Roque | 292642884 | 917815902 | www.aventura.a-abegoaria.com |
| | Azores Oceanic | Madalena | 292623389 | 917659073 | www.azoresoceanic.com |
| | Caminhando | Criação Velha | 962408417 | | |
| | Casa d'Ávilas | Castelo Branco | 292673035 | 962423694 | www.casadavilas.com |
| | Cowfish Dive Center | São Roque | 919020508 | | |
| | CW Azores | Madalena | 292622622 | 911133658 | www.cwazores.com |
| | Espaço Talassa | Lajes do Pico | 292672617 | 292672000 | www.espacotalassa.com |
| | Futurismo Azores Adventure | Lajes do Pico | 296628522 | 962374315 | www.futurismo.pt |
| | Nautipico | São Roque | 914768277 | 918620735 | www.atlantic-sportfisheries.com |
| | Pico Sport | Madalena | 292622980 | 292623761 | www.whales-dolphins.net |
| | Picotur | Madalena | 292622499 | | www.picotur.com |
| | Quiosques de Turismo | Lajes do Pico e Madalena | 292672486 | 292623245 | www.acores-quiosques-turismo-artazores.blogspot.com |
| | Sportfish | São Roque | 916721934 | 925116578 | www.sportfish.pt |
| Turispico | Piedade | 912622198 | 915980412 | www.turispico.com | |
| Yachtaçor - Aluguer de Embarcações | São Roque | 912240999 | 913023300 | www.yachtaçor.com | |
| S. Jorge | Aguabrava | Guarda | 914825419 | | |
| | Aventour | Calheta | 295416424 | 912042470 | www.aventour-net.com |
| | Discover Experience Azores | ? | 967552354 | 926360041 | |
| | Quinta do Canavial - Ecovelas | | 295412981 | 918904568 | www.aquintadocanavial.com |
| | Sailazores Yacht Charter | Velas e São Roque do Pico | 911065555 | 916231111 | www.sailazores.pt |
| Terceira | Urzelinatur | Urzelina | 912068410 | 965440100 | www.urzelinatur.com |
| | Agulatur | Angra do Heroísmo | 913841289 | 917553111 | www.agulaturazores.com |
| | Anfibius - Centro de Mergulho | Angra do Heroísmo | 295402600 | 912595541 | www.anfibius.com |
| | AMPA | Angra do Heroísmo | 295643270 | 961474571 | |
| | Anticilone - Catamaran Sailing Charter | Horta? | 292700905 | 934108720 | www.anticilone-sails.com |
| | Clube de Golfe da Ilha Terceira | Aigualva | 295902444 | 295902299 | www.terceiragolf.com |
| | ComunicAir | Praia da Vitória | 910503800 | 919052869 | www.comunicair.pt |
| | Divingraciosa - Nautigraciosa | Sta Cruz da Graciosa | 917062029 | 966060969 | www.divingraciosa.com |
| | Diveropus | Angra do Heroísmo | 295213163 | 968782543 | www.diveropus.com |
| | FeelAzoresSUP | Angra do Heroísmo | 963265561 | | www.feelazoresup.blogspot.pt |
| | Lima Praia | Praia da Vitória | 295542482 | 966370498 | |
| | Mar Vela e Sol | Praia da Vitória | 295642330 | 962926494 | |
| | Marsol | Angra do Heroísmo | 961117210 | 969212218 | www.marsolter.com |
| | Ocean Emotion | Angra do Heroísmo | 962973736 | 917072154 | www.ocean-emotion.com |
| | Octopus - Diving Center | Praia da Vitória | 965431985 | 912513906 | www.octopusportugal.com |
| | Pé de Lava | Angra do Heroísmo | 968782517 | | www.greenemotions.org |
| | Praiaçores | Praia da Vitória | 214428162 | 963381183 | praiaçores.googlepages.com |
| | Quinta do Galo | Terra Chã | 295333315 | 912575245 | www.quintadogalo.pt |
| | Quiosques de Turismo | Angra do Heroísmo e Praia da Vitória | 295218542 | 295543251 | www.acores-quiosques-turismo-artazores.blogspot.com |
| Temáticaventura | Angra do Heroísmo | 962334489 | 913545402 | www.tematicaventura.blogspot.com | |

EMPRESAS E SERVIÇOS DE ANIMAÇÃO TURÍSTICA E MARITIMO-TURÍSTICA DO GRUPO OCIDENTAL*

| ILHA | EMPRESA | SERVIÇOS | | | | | | | | | | | | | | | | | | | | |
|--------|----------------|------------------------|-----------------------|-------------------|------|----------|------------------------------|-----------------|----------------|------------------|---------------------------|--------------------|-------------|------------|--------------------|-----------------------------|----------------------------|-----------|------------------|-----------------------|--------------------|---|
| | | Observação de cetáceos | Natação com golfinhos | Passeios de barco | Vela | Mergulho | Pesca turística e desportiva | Pesca submarina | Cataque de mar | Surf e bodyboard | Outras actividades de mar | Passeios pedestres | Montanhismo | Geoturismo | Observação de aves | Passeios de bicicleta e BTT | Passeios a cavalo ou burro | Canyoning | Escalada e rapel | Golfe e golfe rústico | Outras actividades | |
| Corvo | AzoresFérias | | | x | | | | | | | | | | | | | | | | | | |
| | Extremocidente | | | x | | | | | | | | | | | | | | | | | | |
| | Florescetáceos | | | x | | | | | | | | | | | | | | | | | | |
| | MareOcidental | | | x | | | | | | | | | | | | | | | | | | x |
| | WestCanyon | | | | | | | | | | | | | | | | | | | | | x |
| Flores | AzoresFérias | | | x | | x | x | | | | | | | | | | | | | | | |
| | Extremocidente | | | x | | | | | | | | | | | | | | | | | | |
| | Florescetáceos | | | x | | | | | | | | | | | | | | | | | | |
| | MareOcidental | | | x | | x | | | x | | x | | | | | | | | | | | x |
| | WestCanyon | | | | | | | | | | | x | | | | | | | x | | | x |
| | ZagaiaFlores | | | x | | | x | | | | | | | | | | | | | | | |

* Como a oferta de serviços de animação turística está em constante evolução, é de esperar que existam alterações de alguns contactos e que venham a surgir novas empresas e serviços.

EMPRESAS E SERVIÇOS DE ANIMAÇÃO TURÍSTICA E MARITIMO-TURÍSTICA DO GRUPO OCIDENTAL

| ILHA | EMPRESA | LOCALIZAÇÃO | TELEFONE 1 | TELEFONE 2 | URL |
|--------|----------------|---------------------|------------|------------|-------------------------------------|
| Corvo | AzoresFerias | Lajes das Flores | 964794943 | 963696990 | www.azoresferias.com |
| | Extremocidente | Sta Cruz das Flores | 292590100 | 918390189 | www.hotelocidental.com |
| | Florescetáceos | Sta Cruz das Flores | 917918964 | 964220645 | www.viagemailhadocorvo.blogspot.com |
| | MareOcidental | Sta Cruz das Flores | 916253556 | 916744057 | www.mareocidental.pt |
| | WestCanyon | Sta Cruz das Flores | 968266206 | 917098728 | www.westcanyon.net |
| Flores | AzoresFerias | Lajes das Flores | 964794943 | 963696990 | www.azoresferias.com |
| | Extremocidente | Sta Cruz das Flores | 292590100 | 918390189 | www.hotelocidental.com |
| | Florescetáceos | Sta Cruz das Flores | 917918964 | 964220645 | www.viagemailhadocorvo.blogspot.com |
| | MareOcidental | Sta Cruz das Flores | 916253556 | 916744057 | www.mareocidental.pt |
| | WestCanyon | Sta Cruz das Flores | 968266206 | 917098728 | www.westcanyon.net |
| | ZagaiaFlores | Sta Cruz das Flores | 292592521 | 914900304 | www.zagaiaflores.com |

EMPRESAS E SERVIÇOS DE ANIMAÇÃO TURÍSTICA E MARITIMO-TURÍSTICA DO GRUPO ORIENTAL*

| ILHA | EMPRESA | SERVIÇOS | | | | | | | | | | | | | | | | | | | | |
|---------------|---|------------------------|-----------------------|-------------------|------|----------|------------------------------|-----------------|----------------|------------------|---------------------------|--------------------|-------------|------------|--------------------|-----------------------------|----------------------------|-----------|------------------|-----------------------|-----------------------------|---|
| | | Observação de cetáceos | Natação com golfinhos | Passeios de barco | Vela | Mergulho | Pesca turística e desportiva | Pesca submarina | Caiaque de mar | Surf e bodyboard | Outras actividades de mar | Passeios pedestres | Montanhismo | Geoturismo | Observação de aves | Passeios de bicicleta e BTT | Passeios a cavalo ou burro | Canyoning | Escalada e rapel | Golfe e golfe rústico | Outras actividades de terra | |
| Santa Maria | BlueAzores | | | | x | | | | | | x | | | | | | | | | | | |
| | Garajau | | x | | | x | | | | | | | | | | | | | | | | |
| | Henrique Manuel do Monte F. M. Botelho | | x | | x | x | | | | | x | | | | | | | | | | | |
| | Nortaçor - Manta Maria | | x | | x | x | | | | | | | | | | | | | | | | |
| | Paralelo 37 | | x | | x | x | | | | | x | | | | | | | | | | | |
| São Miguel | Wahoo Diving | | x | | x | | | | | | | | | | | | | | | | | |
| | 100% Aventura | | | | | | | | | x | | | | | x | x | | | x | | | x |
| | 296 Lates | | | x | | | | | | | | | | | | | | | | | | |
| | A descoberta dos Açores | | | x | | | | | | | x | | | | | | | | | | | |
| | Açordiving | x | | x | x | x | | | | | | | | | | | | | | | | |
| | AçorVela | | | x | | | | | | | | | | | | | | | | | | |
| | Amazing Tours | | | | | | | | | | | x | | | | | | | | | | x |
| | ANC Moto-Rent | | | | | | | | | | | x | | | x | | | | | | | x |
| | António Manuel Matos Lopes | | | | | | x | | | | | | | | | | | | | | | |
| | Atlanta Tours | x | | x | | | | | | | | x | | | | | | | | | | |
| | Atlantic Bowling | | | | | | | | | | | | | | | | | | | | | x |
| | Atlantimagia | | | | | | | | | | | | | | | | | | | | | x |
| | Azorean Travel Experts | | | | | | | | | | | | x | | x | | | | | | | x |
| | Azoreantours | | | | | | | | | | | | x | | | | | | | | | x |
| | Azores Dream Tours | | | | | | | | | | | | | | | | | | | | | x |
| | Azores Ocean Land | x | x | x | | | | | | | | | | | | | | | | | | |
| | Azores Sub | | | x | | x | | | x | | x | | | | | | | | | | | |
| | Belazorica | | | | | | | | | | | x | | | | | | | | | | x |
| | Bigblue Azores | | | x | | | | | | | | x | | | | | | | | | | x |
| | Bluetalassa | | | x | | | | | | | | | | | | | | | | | | |
| | Campos de Golfe das Furnas e da Batalha | | | | | | | | | | | | | | | | | | | | x | |
| | Carlos Manuel Parece Mendes Araújo | | | x | | | | | | | | x | | | | | | | | | | |
| | Centro e Escola de Mergulho do Caloura Hotel Resort | | | x | | x | | | | | | | | | | | | | | | | |
| | Colíseu Micaelense | | | | | | | | | | | | | | | | | | | | | x |
| | Cresaçor | | | | | | | | | | | | x | | x | | | | | | | x |
| | Ecocritério | | | | | | | | | | | | | | | | | | | | | x |
| | Ecoislands Azores | | | | | | x | | | | | | | | x | | | | | | | x |
| Espírito Azul | | | x | | x | x | | | | | x | | | | | | | | | | | |

* Como a oferta de serviços de animação turística está em constante evolução, é de esperar que existam alterações de alguns contactos e que venham a surgir novas empresas e serviços.

| ILHA | EMPRESA | SERVIÇOS | | | | | | | | | | | | | | | | | | | | |
|----------------|---|------------------------|-----------------------|-------------------|------|----------|------------------------------|-----------------|----------------|------------------|---------------------------|--------------------|-------------|------------|--------------------|-----------------------------|----------------------------|-----------|------------------|-----------------------|-----------------------------|---|
| | | Observação de cetáceos | Natação com golfinhos | Passaios de barco | Vela | Mergulho | Pesca turística e desportiva | Pesca submarina | Caiaque de mar | Surf e bodyboard | Outras actividades de mar | Passaios pedestres | Montanhismo | Geoturismo | Observação de aves | Passaios de bicicleta e BTT | Passaios a cavalo ou burro | Canyoning | Escalada e rapel | Golfe e golfe rústico | Outras actividades de terra | |
| São Miguel | Fernando Cabido | | | | | | | | | | | | | X | | | | | | | | X |
| | Festitour | | | | | | | | | | | | | X | | | | | | | | X |
| | Físico Mais | | | X | | | | | | | | | | | | | | | | | | |
| | Freitas & Macedo | | | X | | | | | | | X | | | | | | | | | | | X |
| | Futurismo | X | X | X | | | | | X | | X | X | | X | X | X | X | | | | | X |
| | Geo Fun | | | | | | | | X | | X | | | | | X | | | | | | X |
| | GerbyBirding | | | | | | | | | | | X | | | X | | | | | | | |
| | Green Island Tours | | | | | | | | | | | | | | | | | | | | | X |
| | Greenzone | | | | | | | | | | | X | | | | | | | | | | X |
| | Ilha Formosa | | | X | | | | | | | X | | | | | | | | | | | |
| | J. F. Costa | X | | X | | | | | | | | | | | | | | | | | | |
| | João Maria da Silva Oliveira | | | | | | X | | | | | | | | | | | | | | | |
| | João Natalino da Ponte Carreiro | | | X | | X | X | | | | X | | | | | | | | | | | |
| | João Pedro Melo | | | | | | X | | | | | | | | | | | | | | | X |
| | José Silvino Pinheiro de Almeida Oliveira | | | X | | X | X | | | | X | | | | | | | | | | | X |
| | Marina do Livramento Sousa P. Aguiar | | | | | | X | | | | | | | | | | | | | | | |
| | Maviripa | | | X | | X | X | | | | X | | | | | | | | | | | |
| | Moniz & Rego, Lda | | | | | | | | | | | | | | | | | | | | | X |
| | Nature Wellness | | | | | | | | | | | | | | | | | | | | | X |
| | Oceantur | | | X | | X | X | | | | | X | | | | | | | | | | X |
| | Paulo Jorge Melo de Sousa | | | X | | | X | | | | X | | | | | | | | | | | |
| | Pedro André da Silva Vieira | | | X | | | X | | | | | | | | | | | | | | | |
| | Pesca Desportiva e Turística do Alto | | | X | | | X | | | | | | | | | | | | | | | |
| | Picos de Aventura | X | X | X | | | | X | | X | X | X | X | X | X | X | X | X | X | X | X | X |
| | Rui Filipe Medeiros | | | | | | | | | | | | X | | | | | | | | | |
| | Scubafish | | | | | X | | | | | | | | | | | | | | | | |
| | Sea Bottom | | | X | | | | | | | X | | | | | | | | | | | X |
| | Sweet-Sea | X | | X | | X | | | | | | | | | | | | | | | | |
| | Teatro Micaelense | | | | | | X | | | | | | | | | | | | | | | X |
| | Terrazul | X | X | X | | | | | | | X | | | | | | | | | | | |
| | Trilhogia | | | | | | | | | | | X | | | | X | | | | | | X |
| | Trilhos da Natureza | | | X | | X | | | X | | X | X | | | | X | | | | | | X |
| | Viajata | | | | | | | | | | | | | | | | | | | | | X |
| Village Yachts | | | X | X | | | | | | | | | | | | | | | | | | |

EMPRESAS DE ANIMAÇÃO TURÍSTICA E MARÍTIMO-TURÍSTICA DO GRUPO OCIDENTAL

| ILHA | EMPRESA | LOCALIZAÇÃO | TELEFONE 1 | TELEFONE 2 | URL |
|-------------|---|----------------------|------------|------------|---------------------------------------|
| Santa Maria | BlueAzores | Vila do Porto | 296886060 | 916039582 | www.blueazores.com |
| | Garajau | Vila do Porto | 296884044 | | www.garajau.com |
| | Henrique Manuel do Monte F. M. Botelho | Vila do Porto | 919289945 | | |
| | Nortaçor - Manta Maria | Vila do Porto | 916339710 | 296882907 | www.mantamaria.com |
| | Paralelo 37 | Vila do Porto | 296883455 | 914201281 | www.paralelo37.pt |
| | Wahoo Diving | Vila do Porto | 296884005 | | www.wahoo-diving.de |
| São Miguel | 100% Aventura | Ponta Delgada | 912608414 | 917565934 | www.100-aventura.pt |
| | 296 Iates | Ponta Delgada | 296205070 | | www.296auto.pt/iates |
| | À descoberta dos Açores | Ribeira Grande | 919934027 | | www.nauticaservicos.net |
| | Açordiving | Ponta Delgada | 296285900 | 966182758 | www.azoresdiving.com |
| | AçorVela | Ginetes | 296295483 | | |
| | Amazing Tours | Lagoa | 962526603 | 296965807 | www.amazingtours.se |
| | ANC Moto-Rent | Ponta Delgada | 296630300 | 967309909 | |
| | António Manuel Matos Lopes | Ponta Delgada | 296381447 | | |
| | Atlanta Tours | Ponta Delgada | 962504440 | | http://atlantatours.info/home_pt.html |
| | Atlantic Bowling | Ponta Delgada | 296282368 | | |
| | Atlantimagia | Lagoa | 915230180 | | |
| | Azorean Travel Experts | Ponta Delgada | 296654622 | | www.azoren-tourismus.de |
| | Azoreantours | Ribeira Grande | 966780299 | | www.azoreantours.com |
| | Azores Dream Tours | Lagoa | 919607160 | | www.azoresonline.com |
| | Azores Ocean Land | Ponta Delgada | 912806860 | 919176275 | www.azoresoceanland.com |
| | Azores Sub | Vila Franca do Campo | 296539141 | 918755853 | www.azoresub.com |
| | Belazorica | Ponta Delgada | 296306600 | | www.azores-tours.com/pt |
| | Bigblue Azores | Ponta Delgada | 966078829 | | www.bigblue-adventures.com |
| | Bluetalassa | Ponta Delgada | 919137151 | 917765828 | |
| | Campos de Golfe das Furnas e da Batalha | Fenais da Luz | 296498559 | 296498560 | www.azoresgolfislands.com |
| | Carlos Manuel Parece Mendes Araújo | Vila Franca do Campo | 296582446 | 917237127 | www.azoresailing.com |
| | Centro e Escola de Mergulho do Caloura Hotel Resort | Água de Pau | 296960900 | | www.calourahotel.com |
| | Coliseu Micaelense | Ponta Delgada | 296209500 | | www.coliseumicaelense.pt |
| | Cresaçor | Ponta Delgada | 296281554 | | www.cresacor.org |
| | Ecocritério | Ponta Delgada | 296650200 | | www.ecocriterio.pt |
| | Ecoislands Azores | Ribeira Grande | 963469932 | | www.ecoazores.com |
| | Espírito Azul | Vila Franca do Campo | 914898253 | 914898352 | www.espiritoazul.com |

| ILHA | EMPRESA | LOCALIZAÇÃO | TELEFONE 1 | TELEFONE 2 | URL |
|---------------------|---|----------------------|------------|---------------------------|---------------------------|
| São Miguel | Fernando Cabido | Ponta Delgada | 292929207 | 968517981 | |
| | Festitour | Ponta Delgada | 296099245 | | www.festitour.net |
| | Físico Mais | Ponta Delgada | 918737202 | | |
| | Freitas & Macedo | Ponta Delgada | | | |
| | Futurismo | Ponta Delgada | 296628522 | 962413409 | www.futurismo.pt |
| | Geo Fun | Ponta Delgada | 296385693 | 919931562 | www.geo-fun.com |
| | GerbyBirding | Ponta Delgada | 967958566 | | www.gerbybirding.com |
| | Green Island Tours | Ponta Delgada | 960291037 | | www.green-island-tours.pt |
| | Greenzone | Ponta Delgada | 962770410 | | www.greenzoneazores.com |
| | Ilha Formosa | Ponta Delgada | 296381788 | | |
| | J. F. Costa | Vila Franca do Campo | 296583643 | | |
| | João Maria da Silva Oliveira | Ponta Delgada | 912266959 | | |
| | João Natalino da Ponte Carreiro | Vila Franca do Campo | 966477176 | | |
| | João Pedro Melo | Ribeira Grande | | | |
| | José Silvino Pinheiro de Almeida Oliveira | Ponta Delgada | 962812982 | | |
| | Marina do Livramento Sousa P. Aguiar | Ponta Delgada | | | |
| | Maviripa | Ponta Delgada | 296628320 | | www.maviripa.pt |
| | Moniz & Rego, Lda | Lagoa | | | |
| | Nature Wellness | Ponta Delgada | 296281055 | 965418600 | www.azoreswellness.com |
| | Oceantur | Ribeira Grande | 917415369 | 915297939 | www.oceantur.pt |
| | Paulo Jorge Melo de Sousa | Vila Franca do Campo | 966226379 | | |
| | Pedro André da Silva Vieira | Ponta Delgada | 296281959 | | |
| | Pesca Desportiva e Turística do Alto | Ponta Delgada | 296284291 | 919772814 | www.fishingazores.com |
| | Picos de Aventura | Ponta Delgada | 296283288 | | www.picosdeaventura.com |
| | Rui Filipe Medeiros | Ribeira Grande | 962758186 | 914616240 | |
| | Scubafish | Ponta Delgada | 962861132 | | www.scubafish.pt |
| | Sea Bottom | Ponta Delgada | 296302030 | 919991821 | www.seabottomazores.com |
| | Sweet-Sea | Vila Franca do Campo | 296581240 | | www.sweet-sea.pt |
| | Teatro Micaelense | Ponta Delgada | 296308340 | | www.teatromicaelense.pt |
| | Terrazul | Vila Franca do Campo | 296581361 | 913453030 | www.terrazulazores.com |
| Trilhógia | Povoação | 968559414 | 968559414 | www.trilhógia.com | |
| Trilhos da Natureza | Ponta Delgada | 919020506 | | www.trilhosdanatureza.com | |
| Viajata | Ponta Delgada | | | | |
| Village Yachts | Vila Franca do Campo | 296283283 | 912579920 | www.village-yachts.pt | |

CONTACTOS ÚTEIS

INFORMAÇÃO TURÍSTICA

ART – Associação Regional de Turismo | 295 216 480 | info@artazores.com | info.qit@artazores.com
www.artazores.com

TRANSPORTES

Barco Inter-ilhas

Atlântico Line | 296 282 092/3 | www.atlanticoline.pt

Transmaçor - Transportes Marítimos Açorianos | 292 200 381 | www.transmacor.pt

AVIÃO

SATA | 707 227 282 | www.sata.pt

TAP | 707 205 700 | www.flytap.com

SÍTIOS NA INTERNET

Informação Turística

ART – Associação Regional de Turismo www.artazores.com

ART – Azores Congresses www.azorescongresses.com

ATA - Associação de Turismo dos Açores www.visitazores.org

Direcção Regional do Ambiente redenatura2000.azores.gov.pt/

Governo Regional dos Açores www.azores.gov.pt

Casas Açorianas www.casasacorianas.com

SIARAM siaram.azores.gov.pt

Base de Dados da Biodiversidade dos Açores www.azoresbioportal.angra.uac.pt

Naturdata – Biodiversidade em Portugal <http://naturdata.com/>

Inventário Património Imóvel dos Açores www.inventario.iacultura.pt

Projecto CLIMMAT (Clima e Meteorologia dos Açores) www.climaat.angra.uac.pt

Instituto Geográfico Português (mapas topográficos) www.igeo.pt

Actividades e Turismo na Natureza

CANYONING

ZoomAzores www.zoomazores.com

Associação Desnível www.desnivel.pt

ESCALADA

Associação de Guias de Montanha dos Açores associacaodeguiasdemontanha.blogspot.com

Os Montanheiros www.montanheiros.com

GEOTURISMO E ESPELEOLOGIA

Gespea www.speleoazores.com

Os Montanheiros www.montanheiros.com

OVGA – Observatório Vulcanológico e Geotérmico dos Açores www.ovga-azores.eu

Projecto Geoparque Açores www.azoresgeopark.com

MERGULHO

Turismo dos Açores <http://www.visitazores.com/pt-pt/experience-the-azores/scuba>

Scubaazores www.horta.uac.pt/scubaazores

Bienal Turismo Subaquático – Açores bienal-turismosubaquatico.org

OBSERVAÇÃO DE CETÁCEOS

Ordem Cetacea www.horta.uac.pt/species/cetacea

Whale & Dolphin Conservation Society www.wdcs.org

European Cetacean Society www.europeancetaceansociety.eu

WhaleNet whale.wheelock.edu

OBSERVAÇÃO DE AVES

Birding Azores <http://birdingazores.com/>

Aves dos Açores <http://avesdosazores.wordpress.com/>

Centro Ambiental do Priolo <http://centropriolo.spea.pt/pt/>

PERCURSOS PEDESTRES

Trilhos dos Açores www.trails-azores.com

Pedestrianismo e Percursos Pedestres em Portugal pedestrianismo.blogspot.com

SURF

ZoomAzores <http://www.zoomazores.com/map/>

Wannasurf (Surf no Mundo) www.wannasurf.com/spot/Europe/Azores

